Zał. 1 - Zobrazowanie na podładzie geodeyzjnym przebiegu granic EPR44 BYTOM

– przekroczenie zasięgu administracyjnego władztwa Prezydenta miasta Bytomia na miasta i gminy ościenne

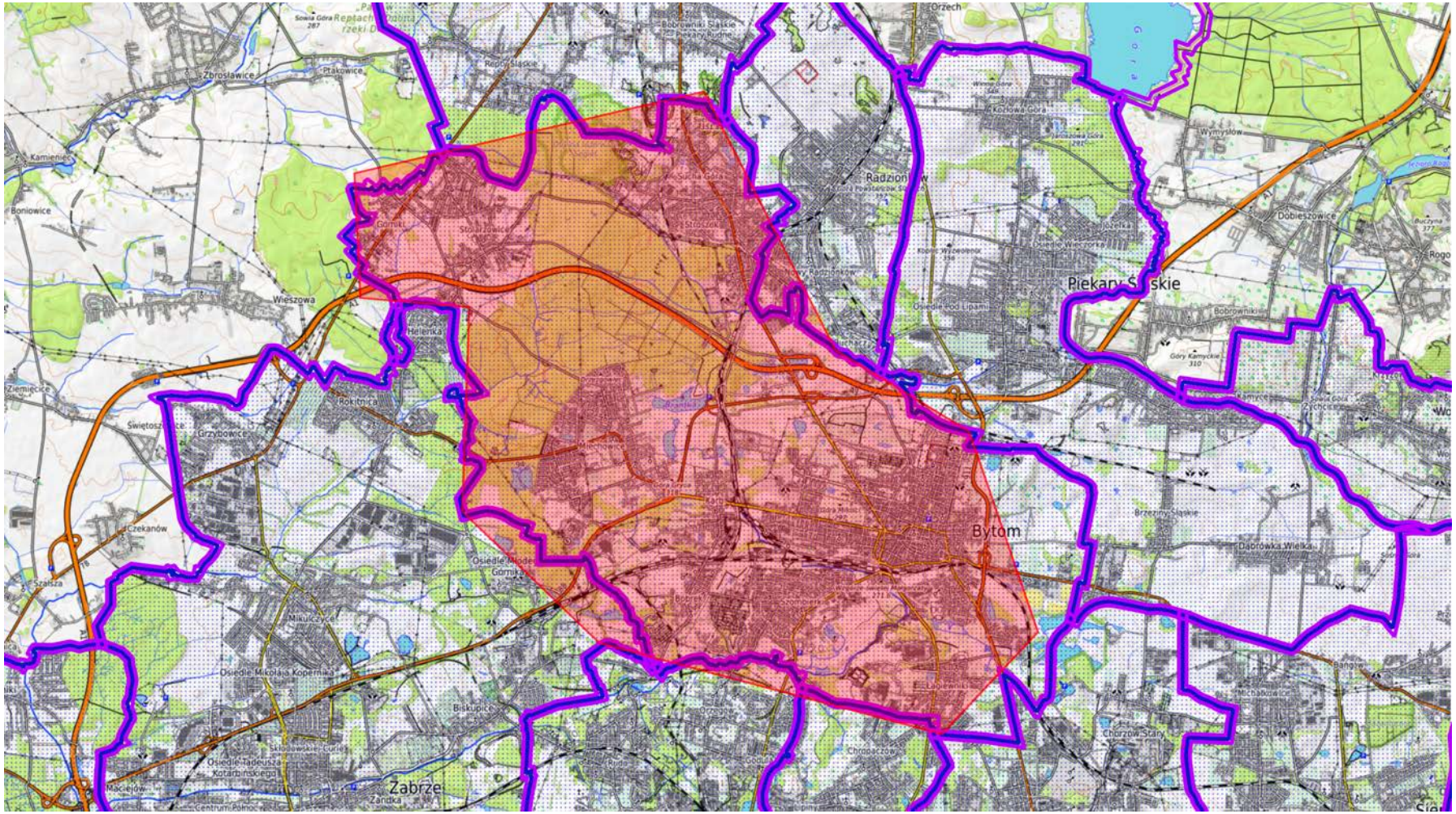

granice gmin granice miast granice projektowanej strefy R

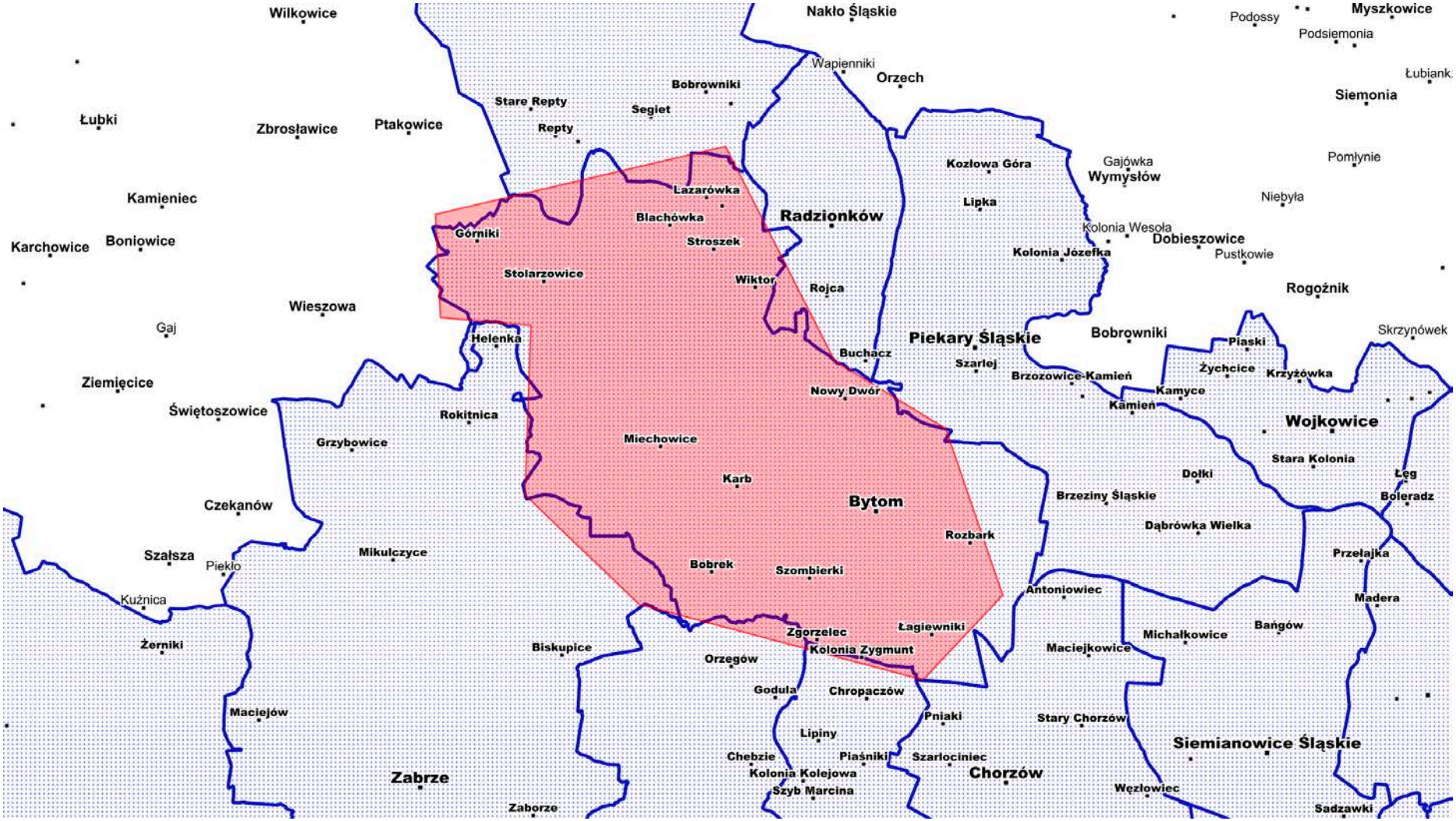

granice gmin | granice miast | granice projektowanej strefy R

Zał. 2 - Zobrazowanie na podładzie geodeyzjnym przebiegu granic EPR45 CHORZÓW

– przekroczenie zasięgu administracyjnego władztwa Prezydenta miasta Chorzowa na miasta ościenne

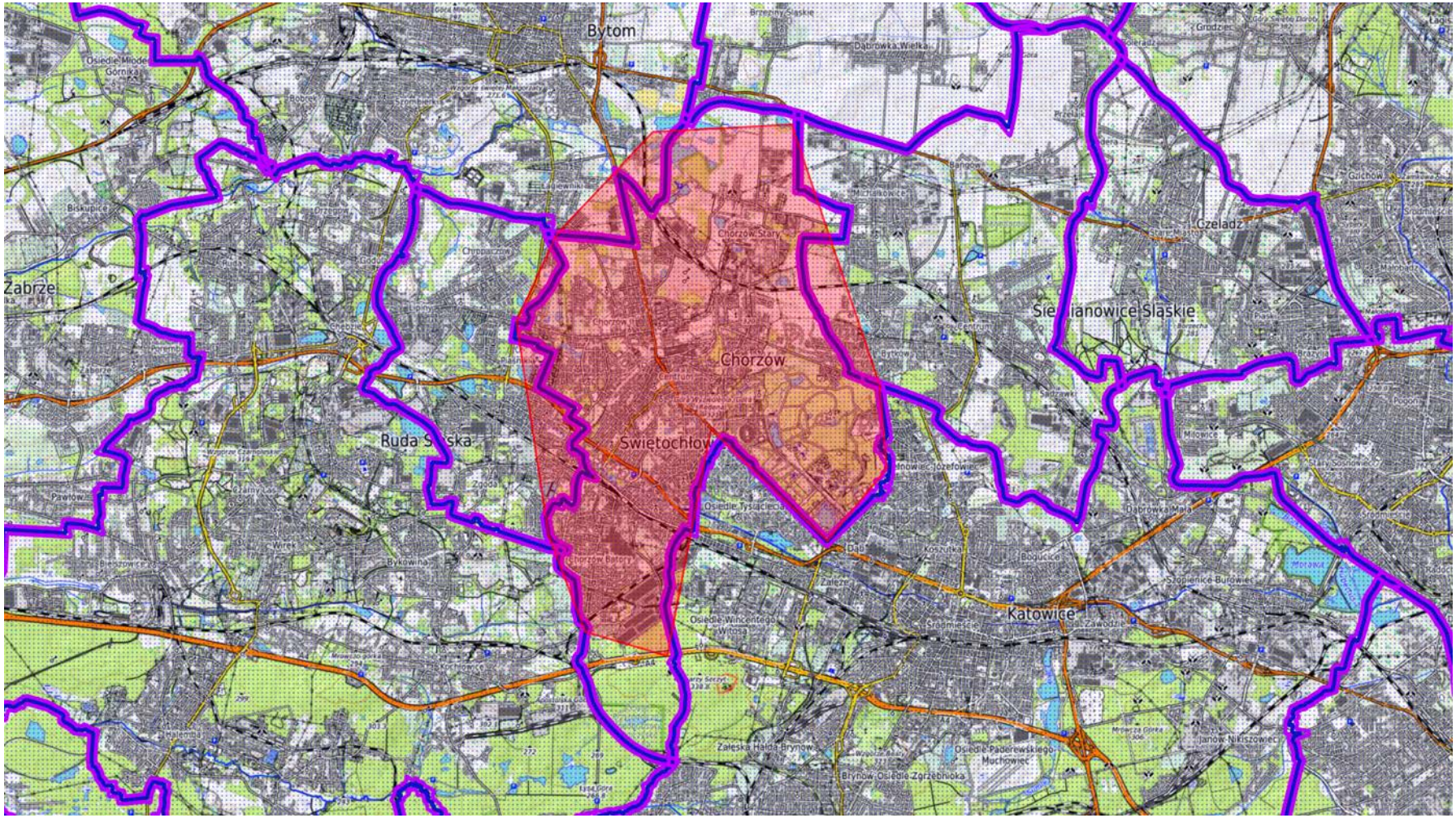

granice gmin granice miast granice projektowanej strefy R

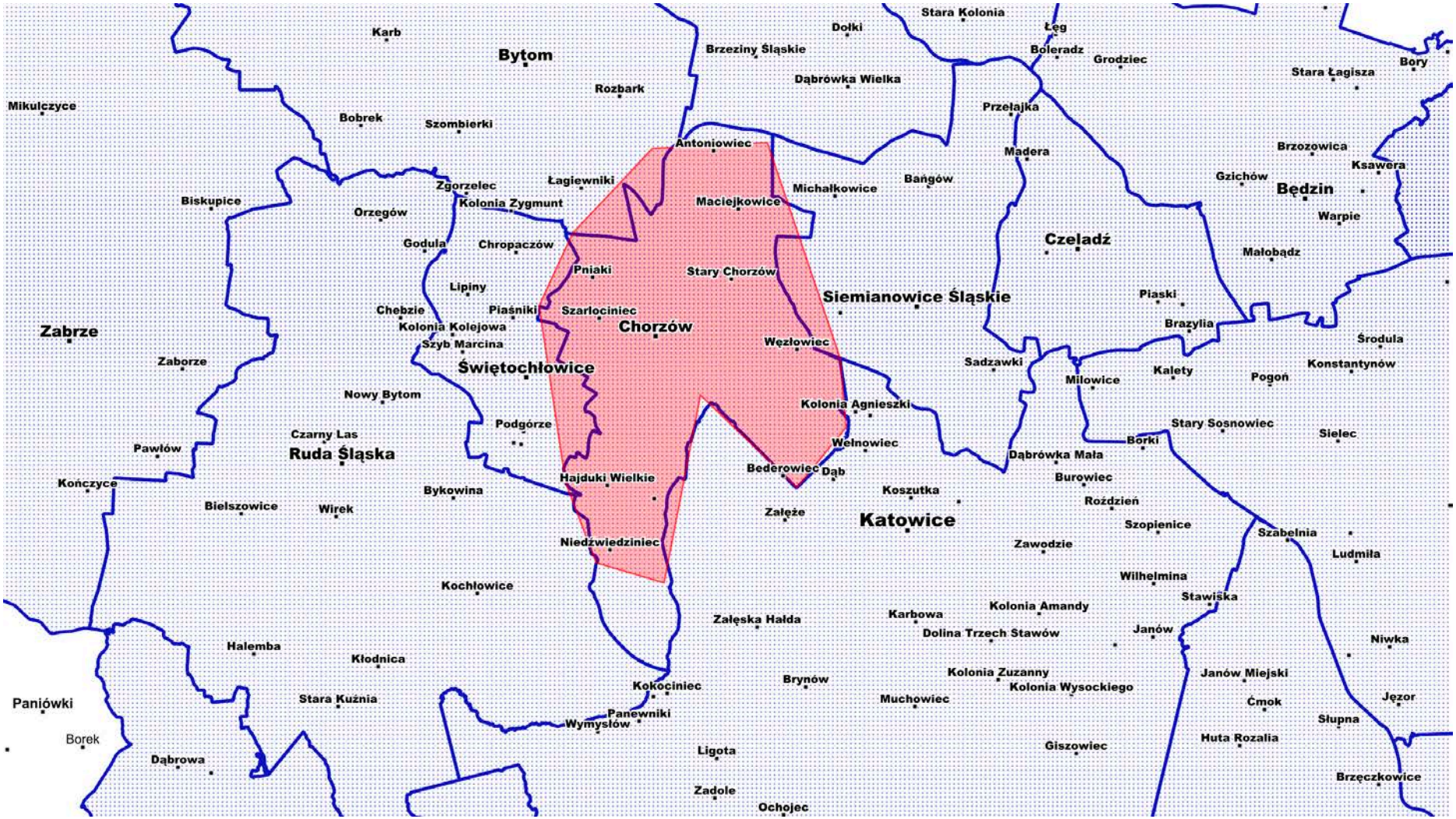

granice gmin granice miast granice projektowanej strefy R

Zał. 3 - Zobrazowanie na podładzie geodeyzjnym przebiegu granic EPR46 DĄBROWA GÓRNICZA
– przekroczenie zasięgu administracyjnego władztwa Prezydenta miasta Dąbrowy Górniczej na miasta ościenne

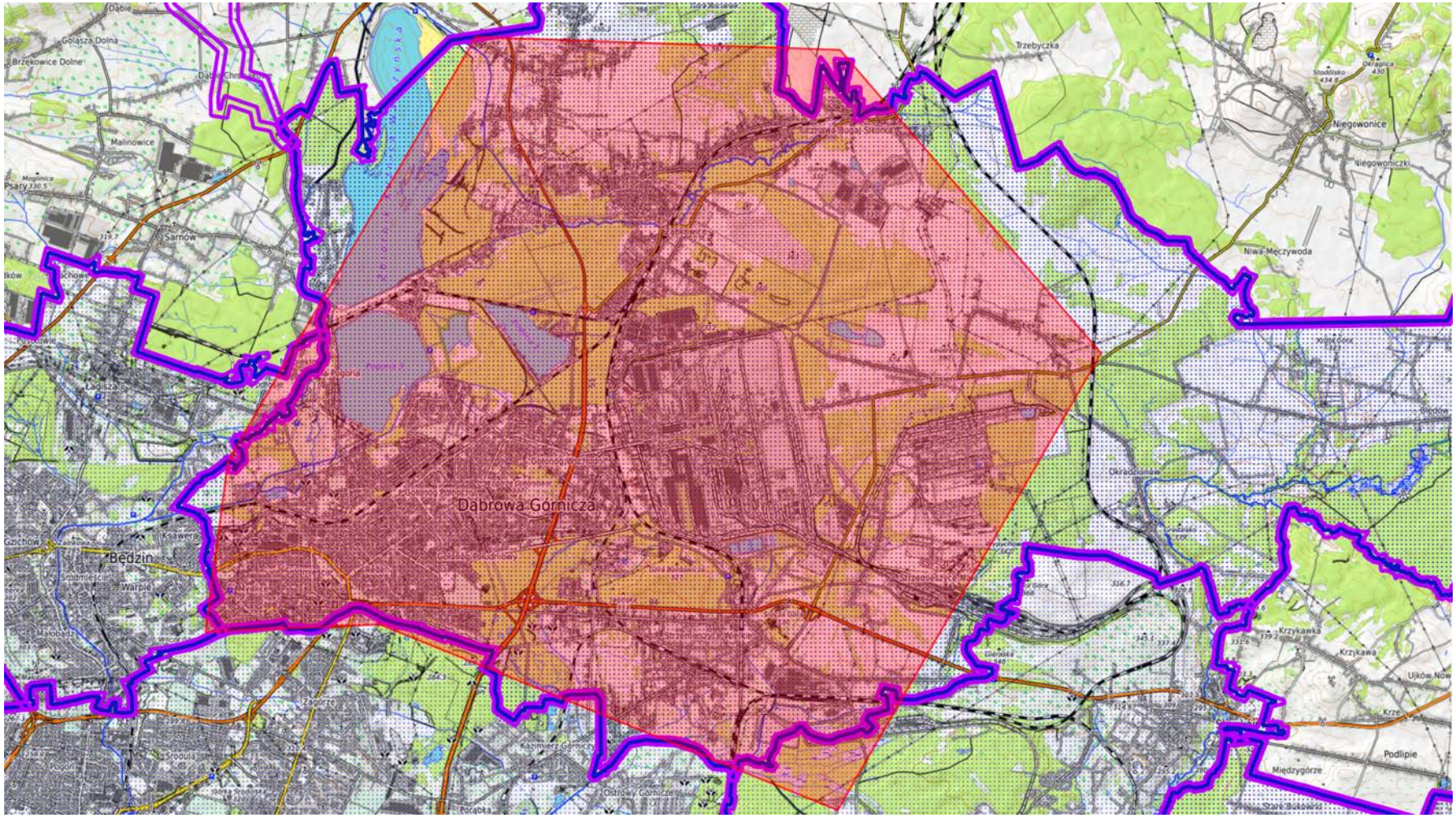

granice gmin granice miast granice projektowanej strefy R

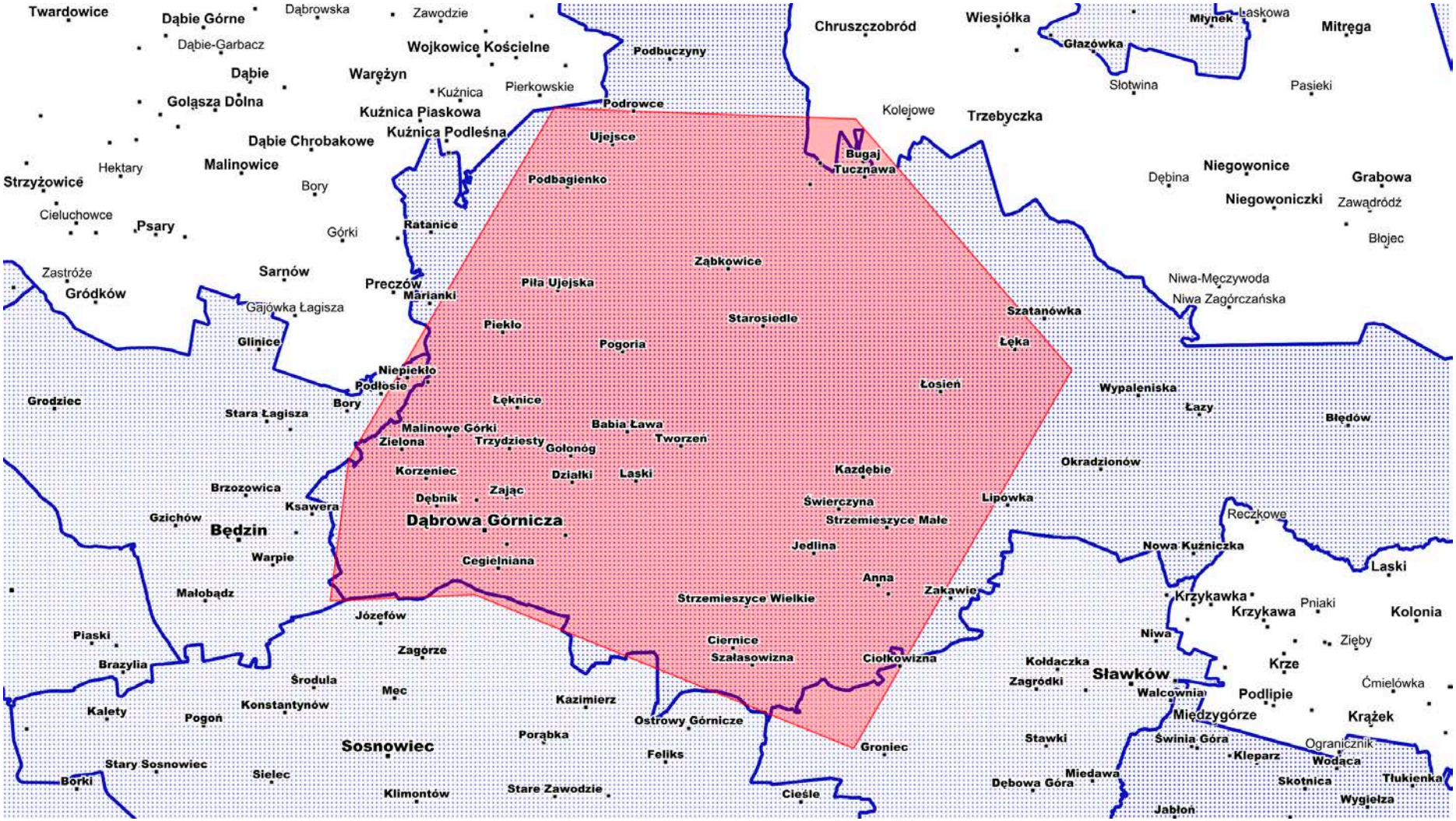

granice gmin | granice miast | granice projektowanej strefy R

Zał. 4 - Zobrazowanie na podładzie geodeyzjnym przebiegu granic EPR47 GLIWICE

– przekroczenie zasięgu administracyjnego władztwa Prezydenta miasta Gliwice na miasta i gminy ościenne

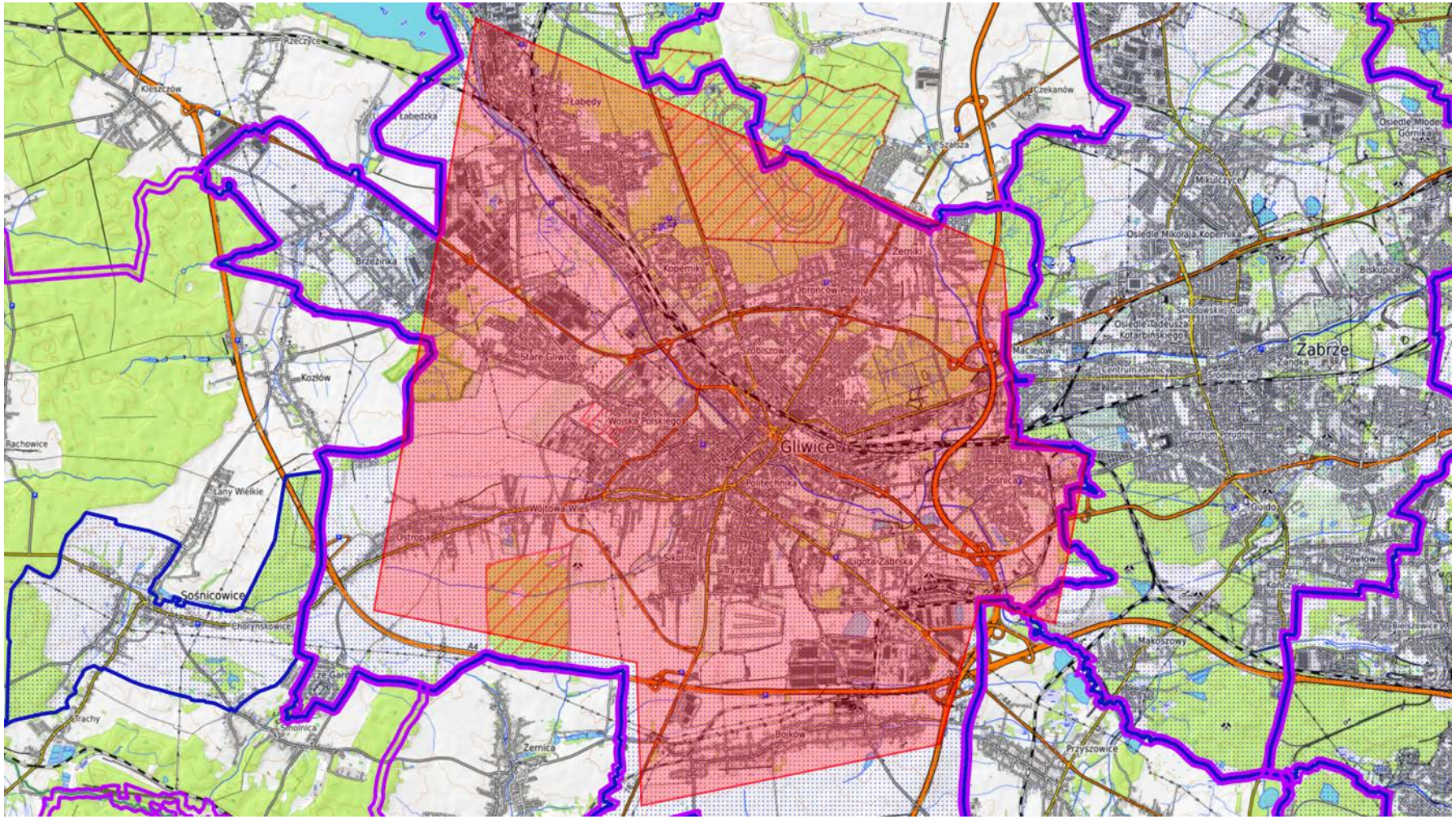

granice gmin | granice miast | granice projektowanej strefy R

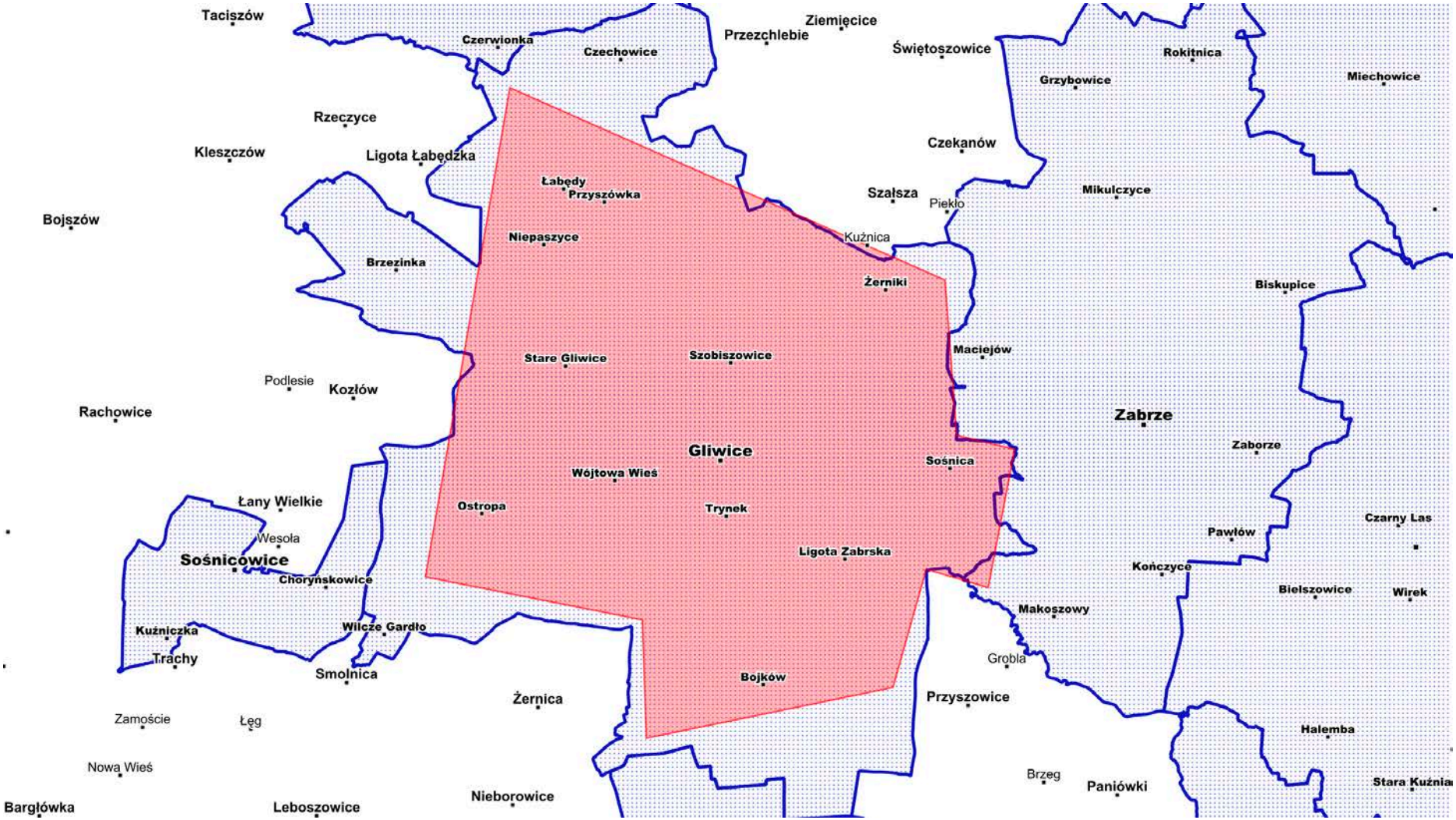

granice gmin granice miast granice projektowanej strefy R

Zał. 5 - Zobrazowanie na podładzie geodeyzjnym przebiegu granic EPR48 RUDA ŚLĄSKA
– przekroczenie zasięgu administracyjnego władztwa Prezydenta miasta Ruda Śląska na miasta ościenne

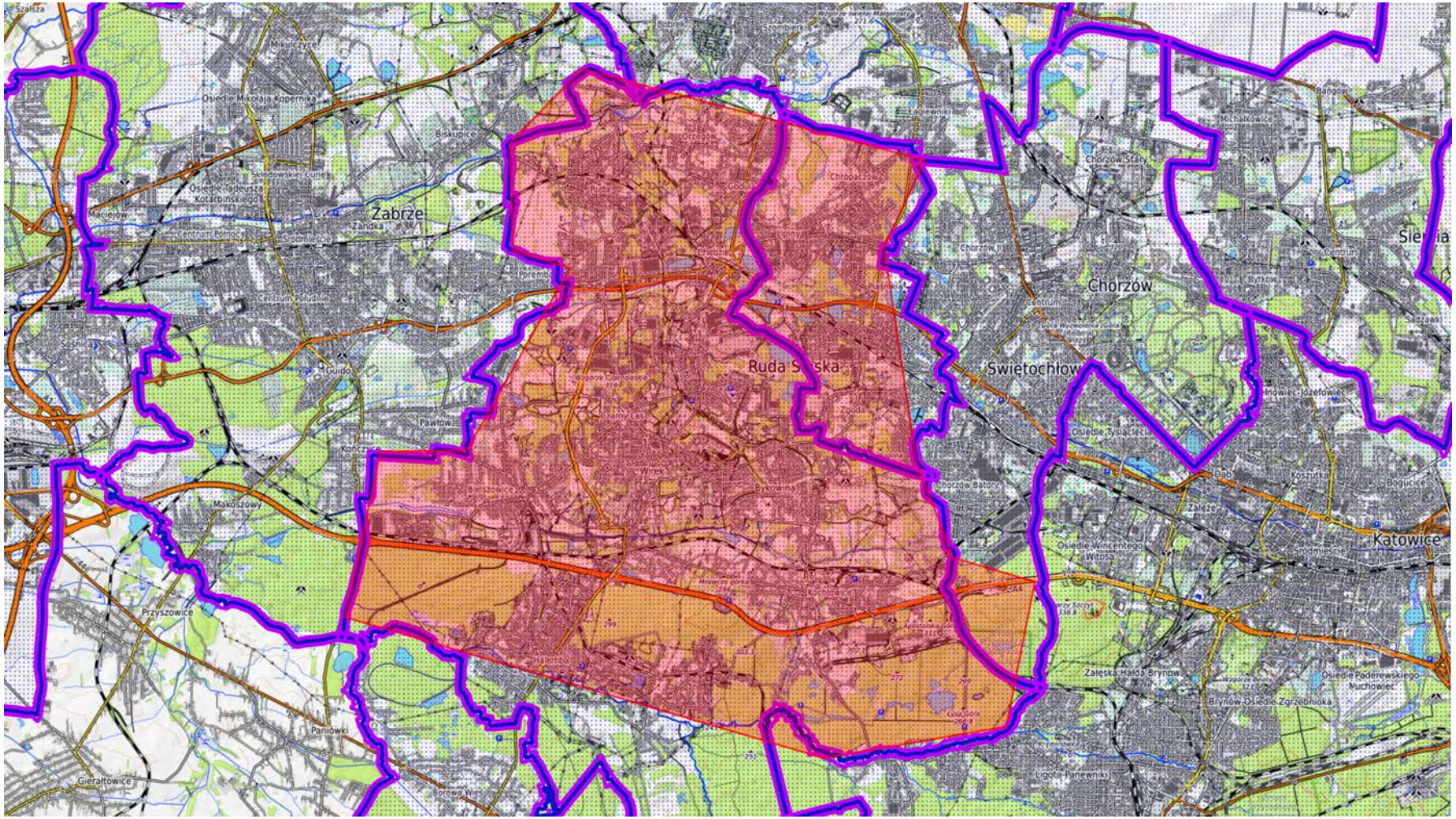

granice gmin granice miast granice projektowanej strefy R

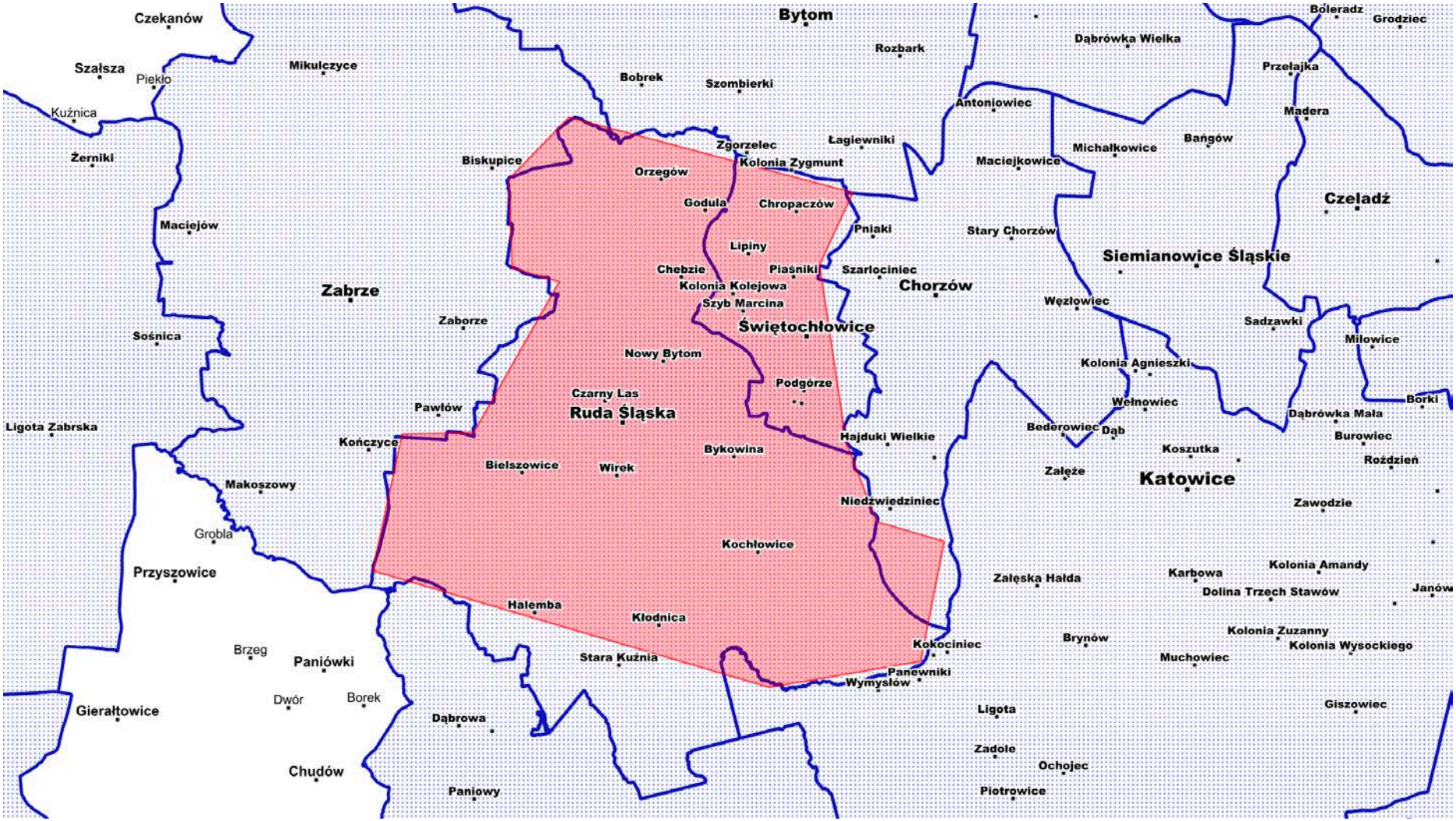

granice gmin | granice miast | granice projektowanej strefy R

Zał. 6 - Zobrazowanie na podładzie geodeyzjnym przebiegu granic EPR49 SOSNOWIEC

– przekroczenie zasięgu administracyjnego władztwa Prezydenta miasta Sosnowiec na miasta ościenne

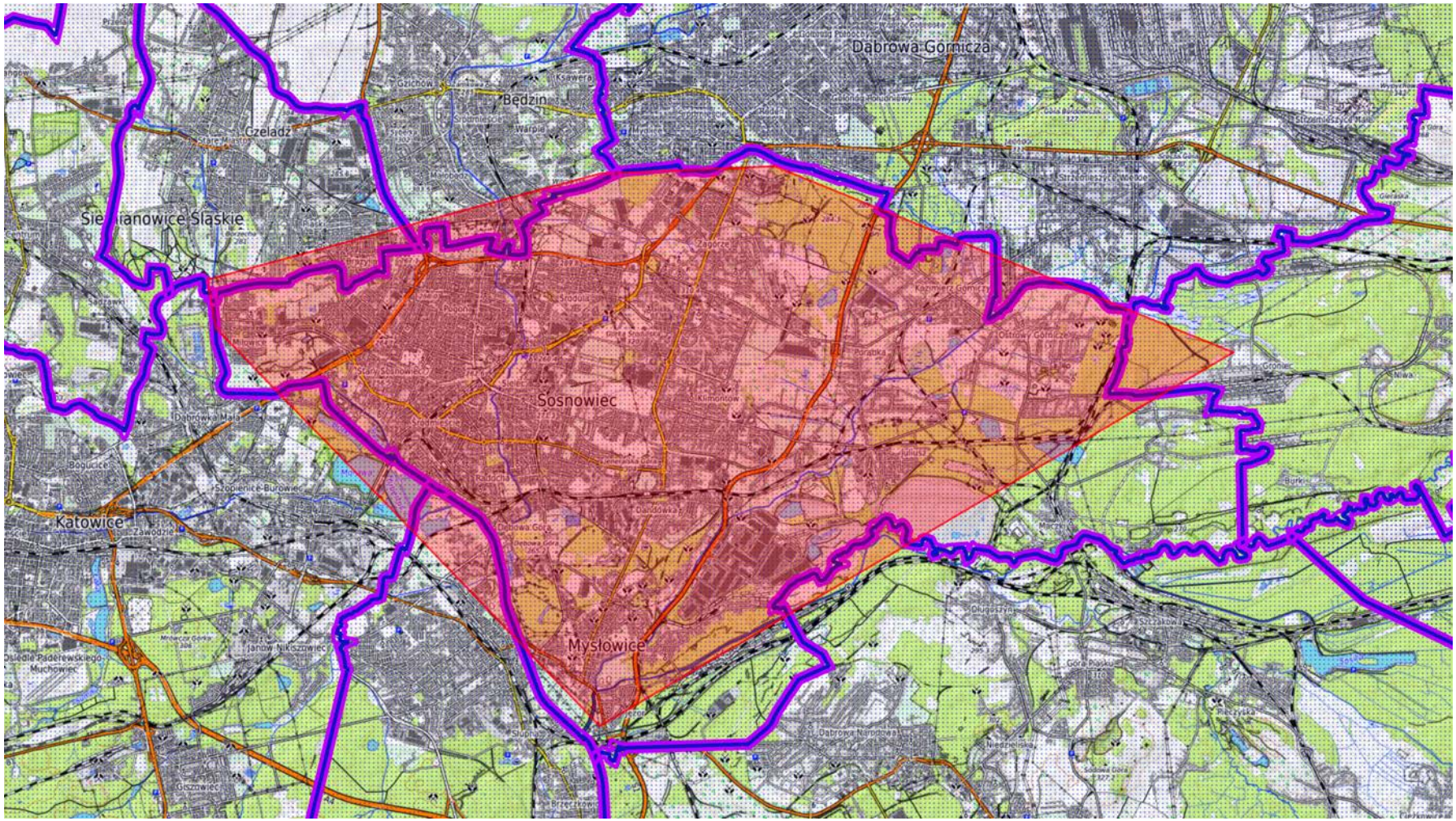

granice gmin granice miast granice projektowanej strefy R

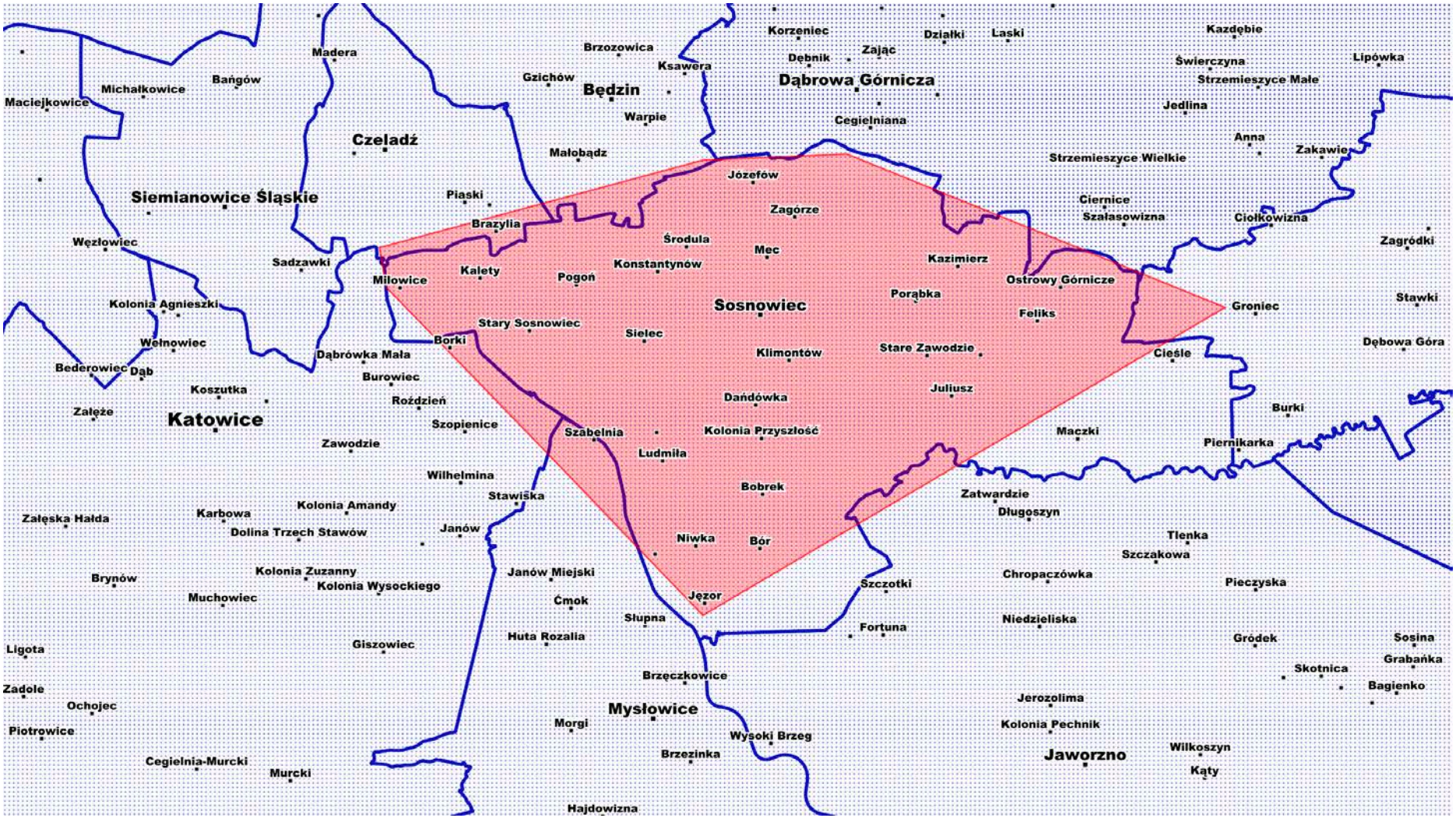

granice gmin

granice miast

granice projektowanej strefy R

Zał. 7 - Zobrazowanie na podładzie geodeyzjnym przebiegu granic EPR50 TYCHY

– przekroczenie zasięgu administracyjnego władztwa Prezydenta miasta Tychy na miasta i gminy ościenne

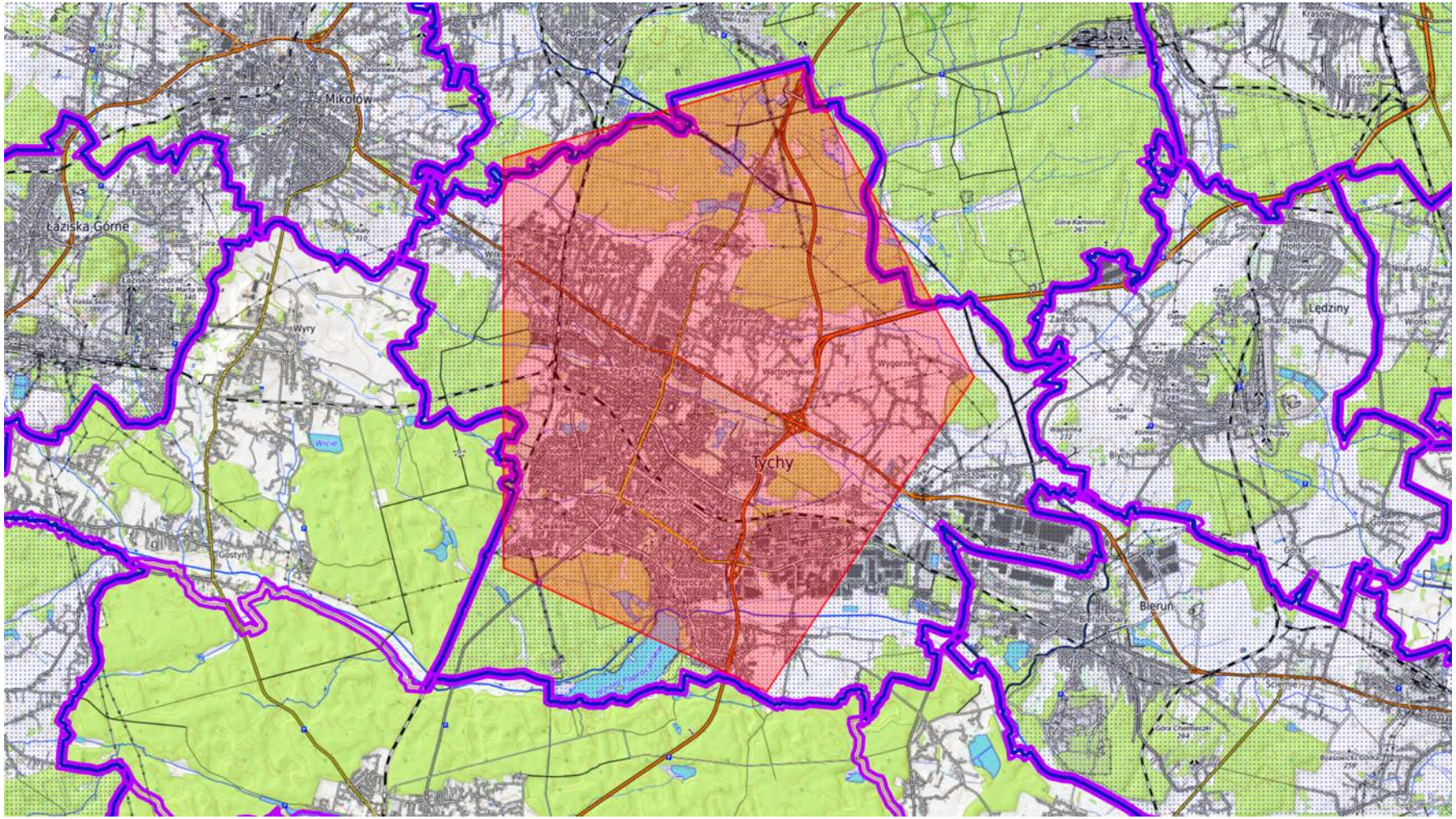

granice gmin granice miast granice projektowanej strefy R

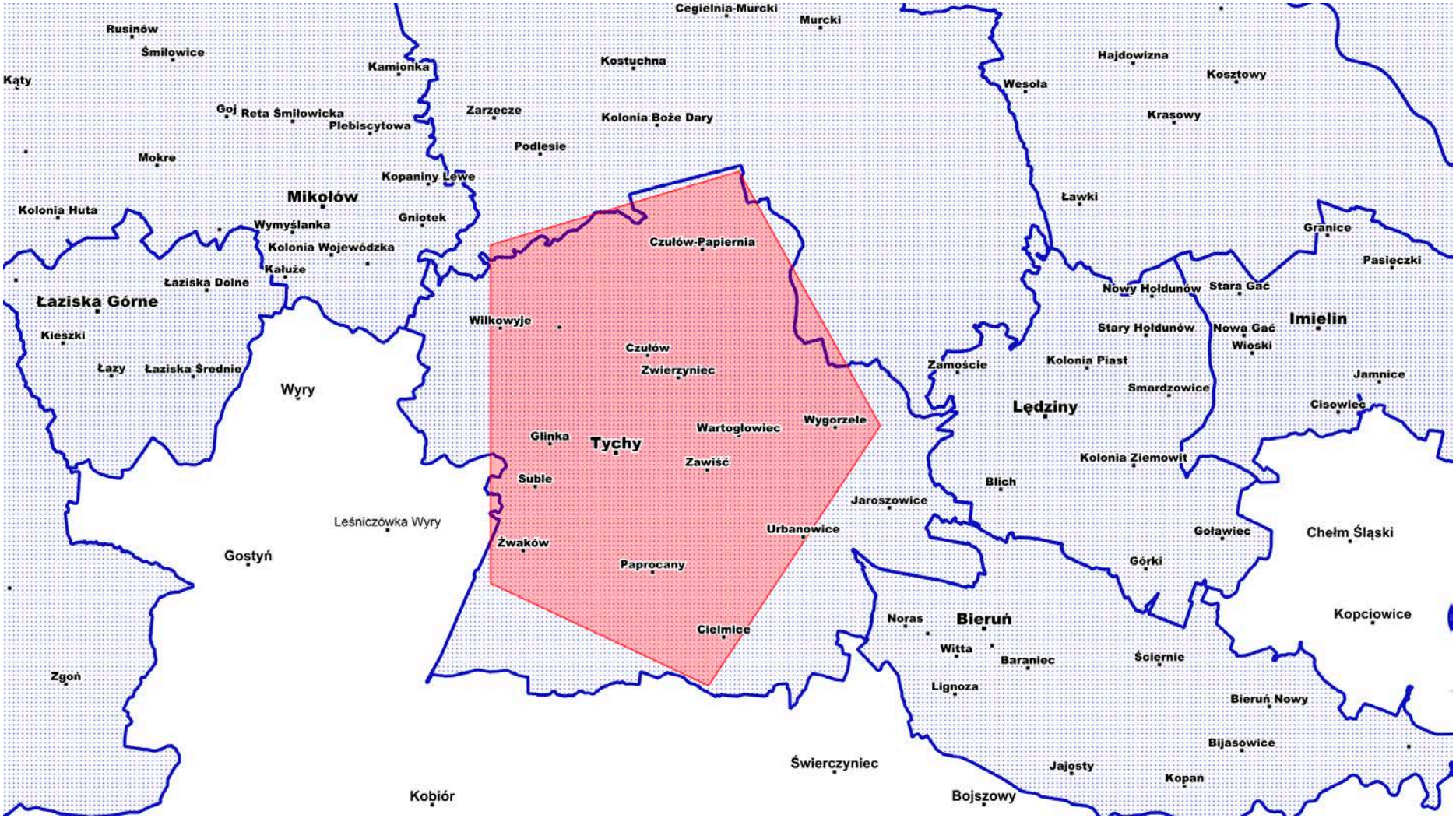

granice gmin granice miast granice projektowanej strefy R

Zał. 8 - Zobrazowanie na podładzie geodeyzjnym przebiegu granic EPR51 ZABRZE

– przekroczenie zasięgu administracyjnego władztwa Prezydenta miasta Zabrze na miasta i gminy ościenne

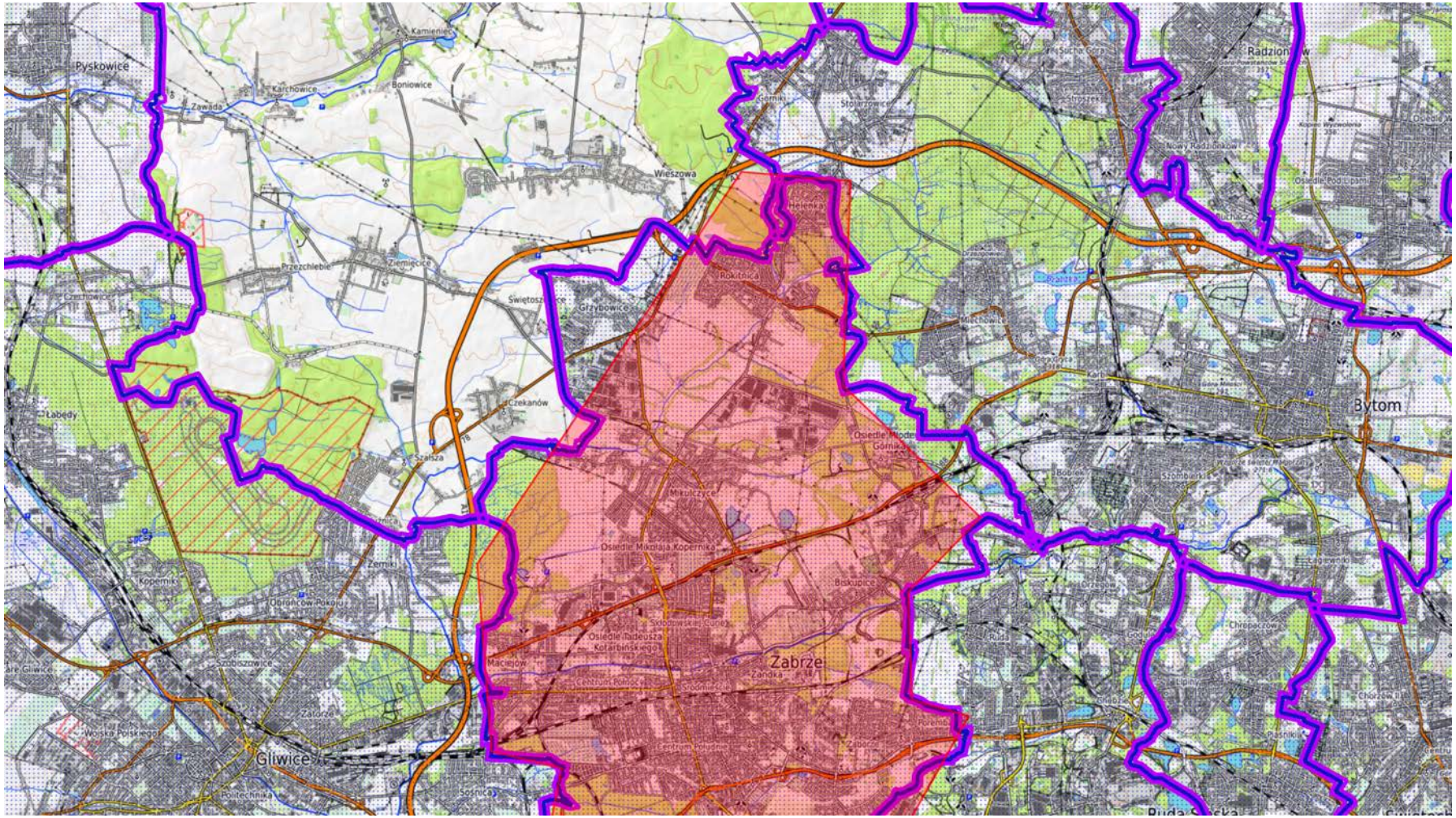

granice gmin granice miast granice projektowanej strefy R

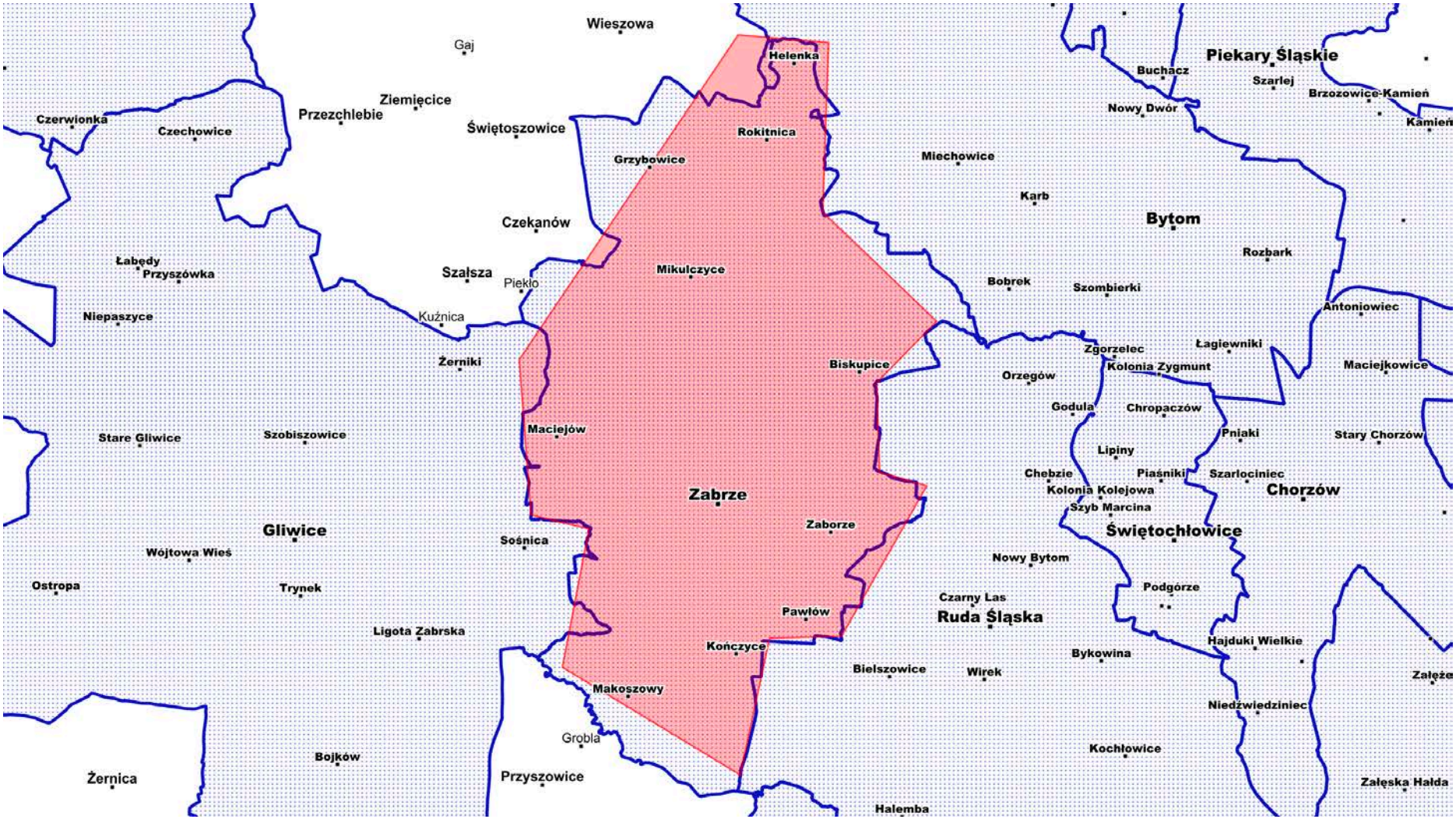

granice gmin granice miast granice projektowanej strefy R

Zał. 9 - Zobrazowanie na podładzie geodeyzjnym przebiegu granic EPR51 ZABRZE

– przekroczenie zasięgu administracyjnego władztwa Prezydenta miasta Zabrze na miasta ościenne

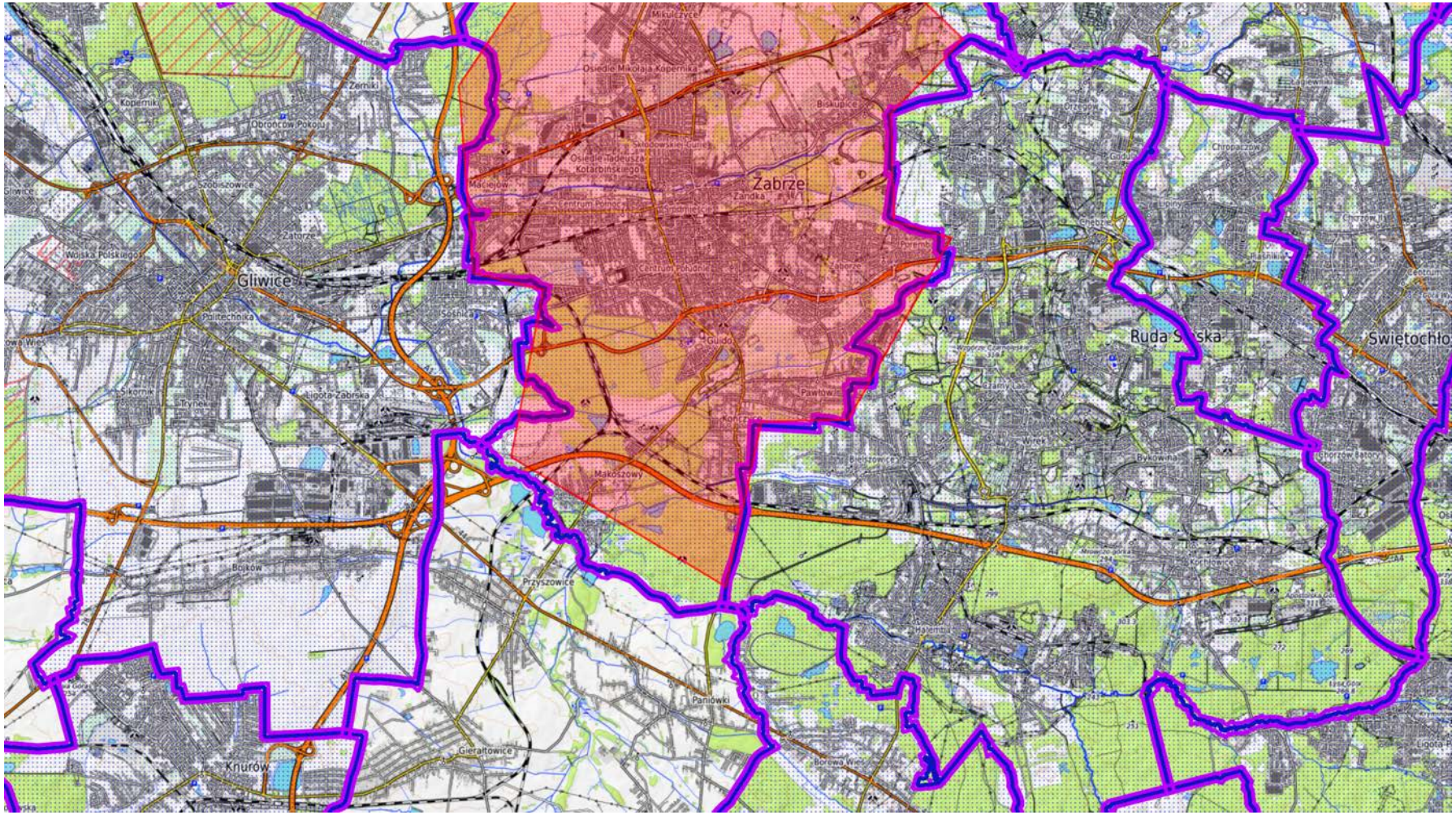

granice gmin granice miast granice projektowanej strefy R

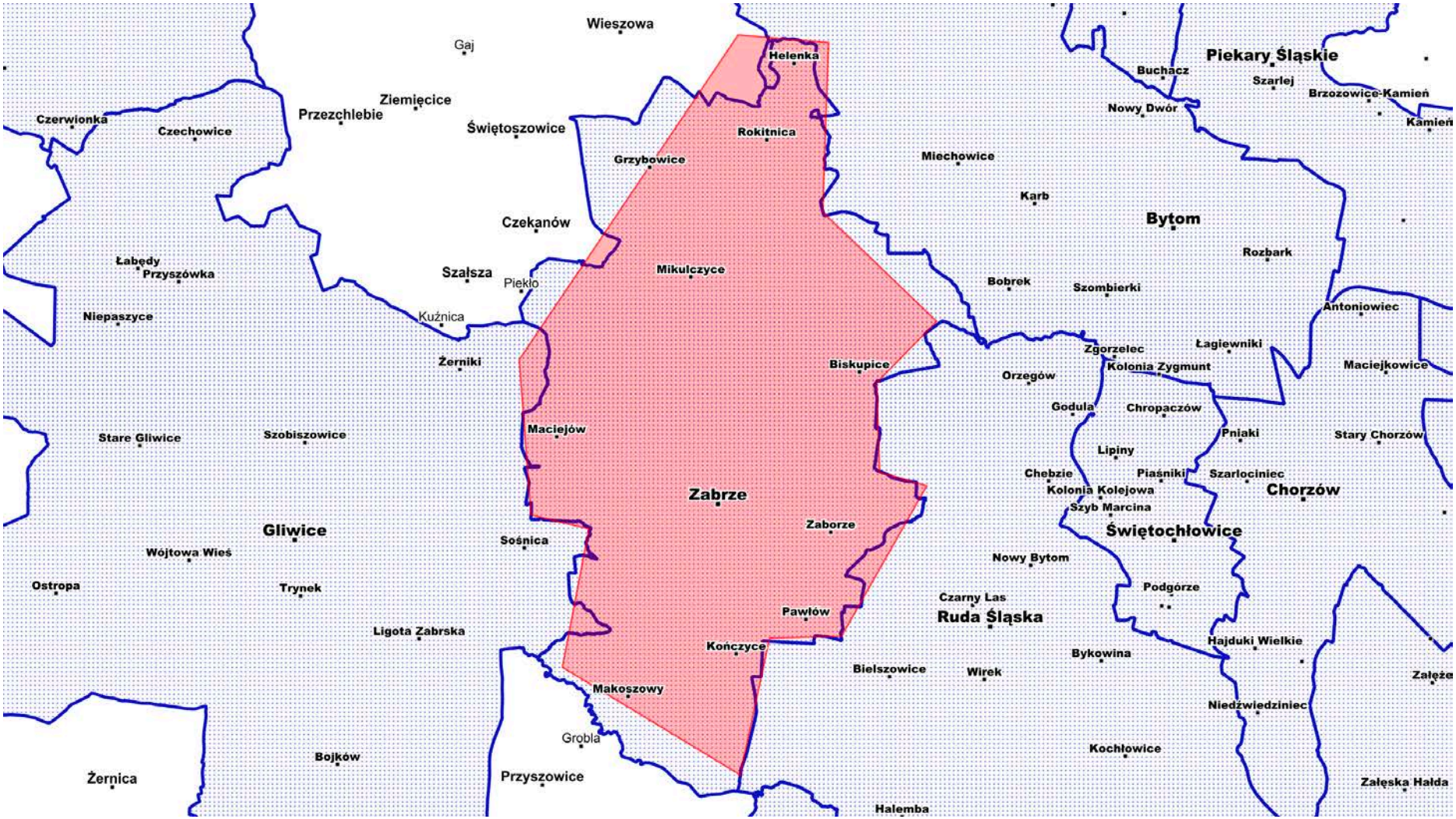

granice gmin granice miast granice projektowanej strefy R

Zał. 10 - Zobrazowanie na podładzie geodeyzjnym przebiegu granic EPR52 KATOWICE
– przekroczenie zasięgu administracyjnego władztwa Prezydenta miasta Katowice na miasta ościenne

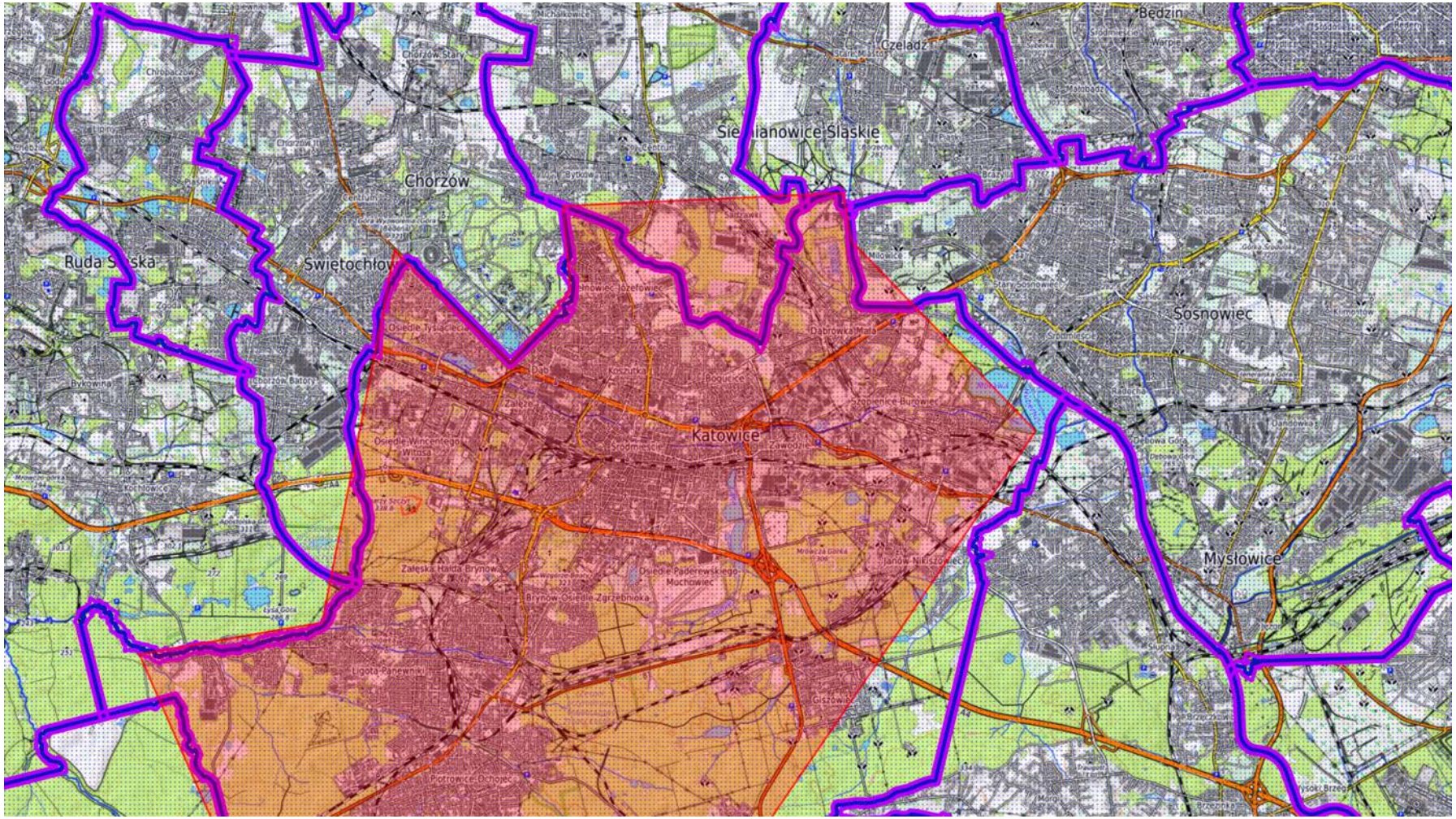

granice gmin granice miast granice projektowanej strefy R

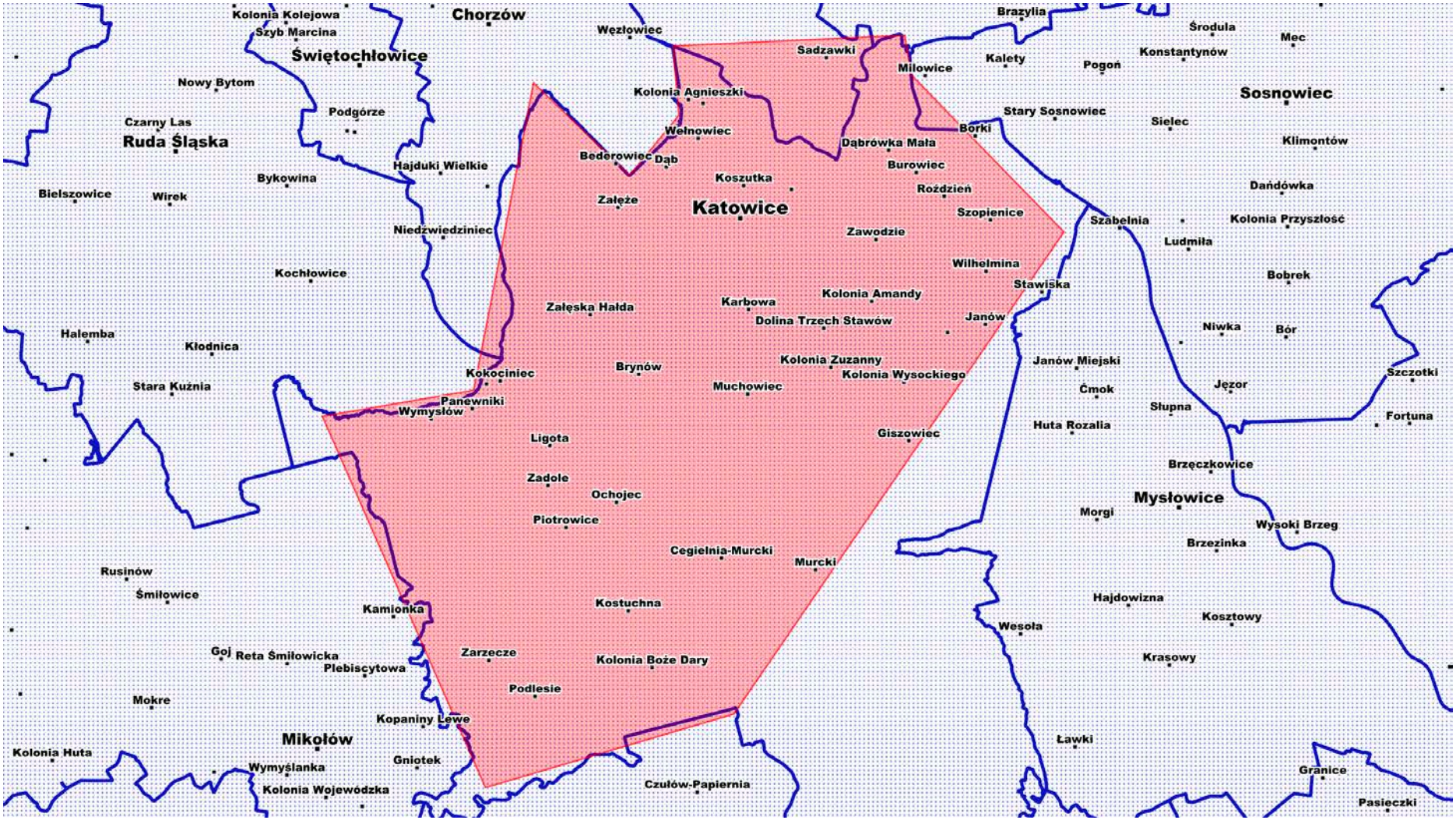

granice gmin granice miast granice projektowanej strefy R

Zał. 11 - Zobrazowanie na podładzie geodeyzjnym przebiegu granic EPR52 KATOWICE
– przekroczenie zasięgu administracyjnego władztwa Prezydenta miasta Katowice na miasta ościenne

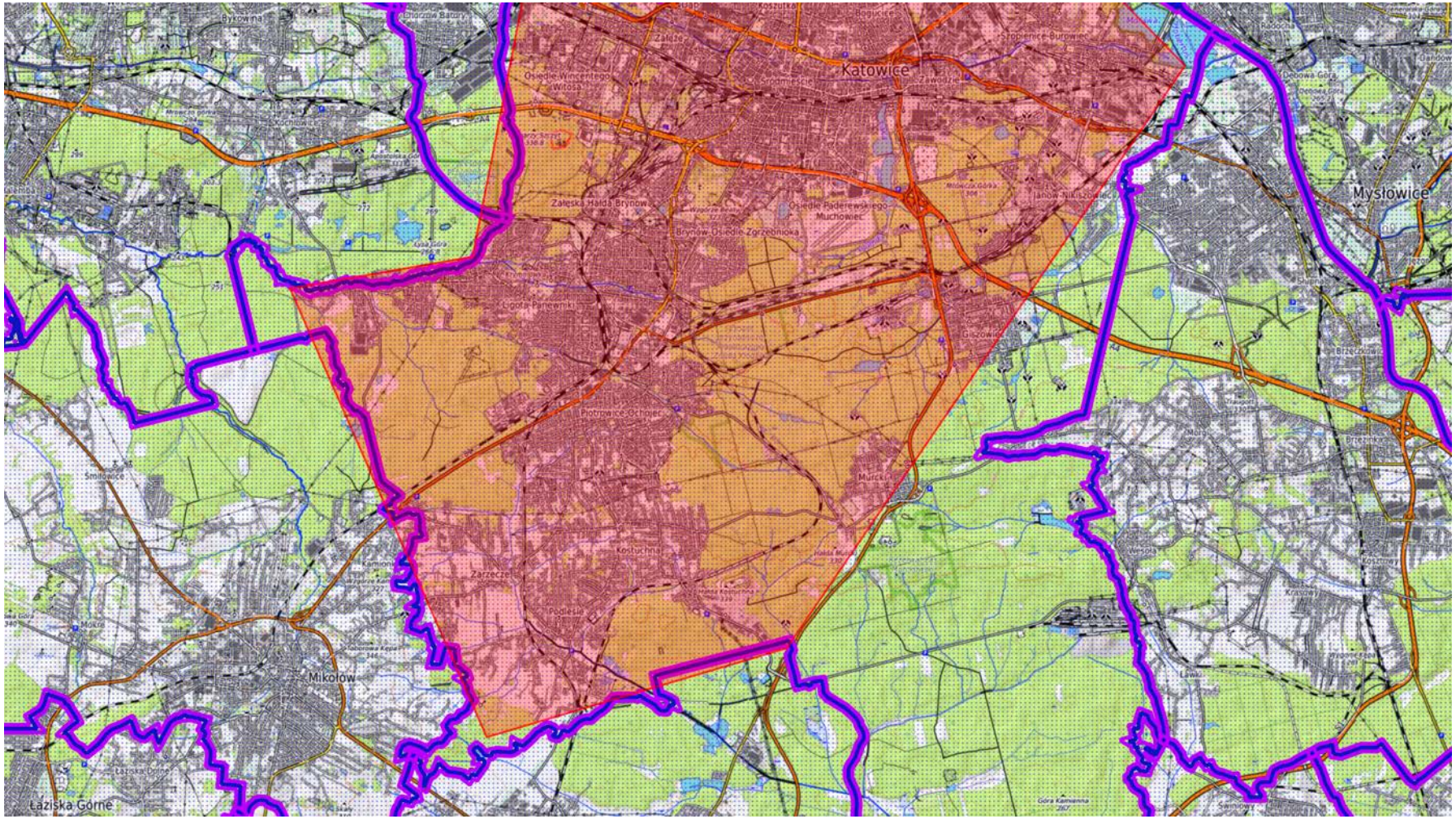

granice gmin granice miast granice projektowanej strefy R

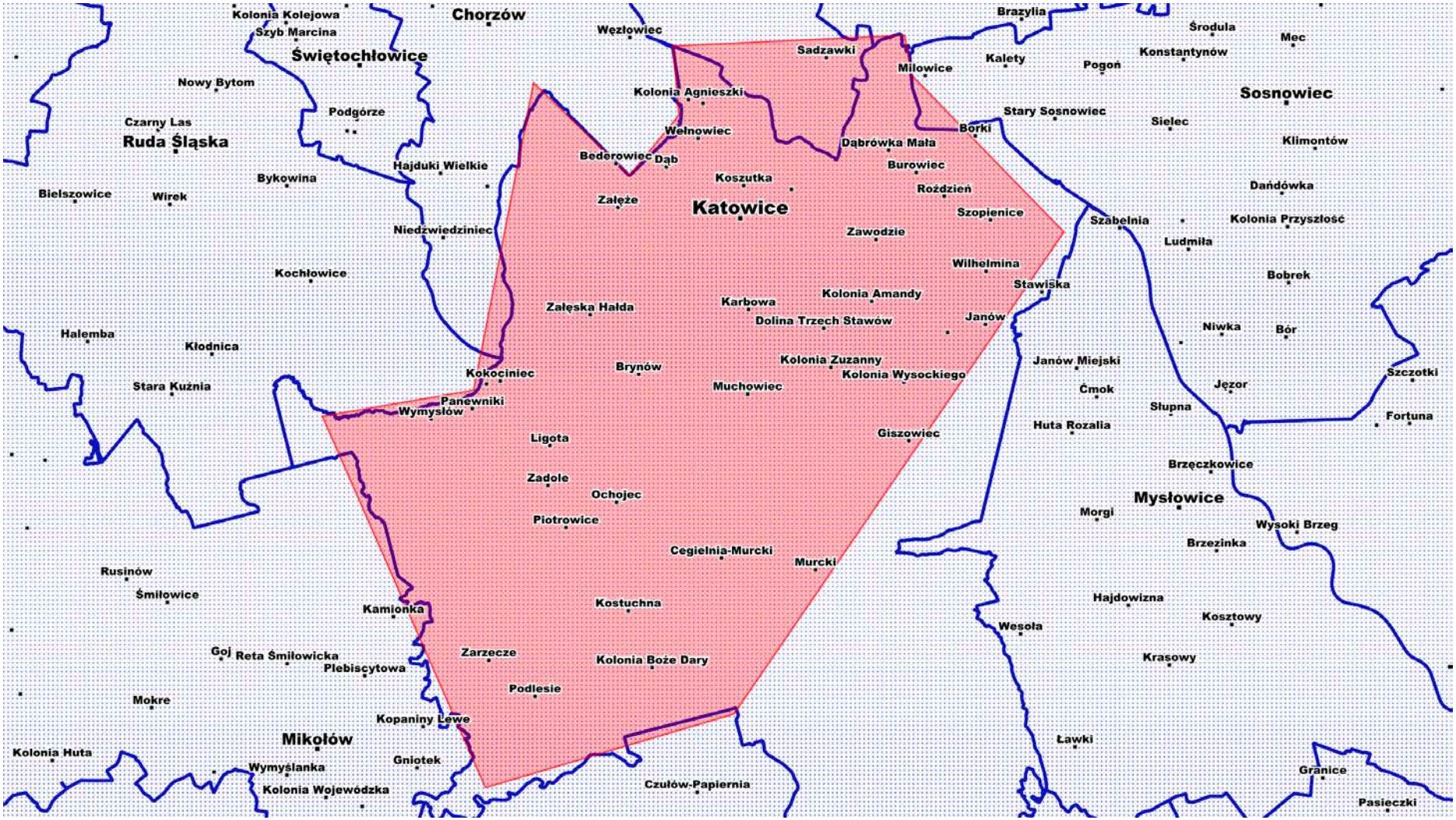

granice gmin granice miast granice projektowanej strefy R

Zał. 12 - Zobrazowanie na podładzie geodeyzjnym przebiegu granic EPR53 WROCŁAW w rejonie gminy Wisznia Mała,
– przekroczenie zasięgu administracyjnego władztwa Prezydenta miasta Wrocław na gminę ościenną

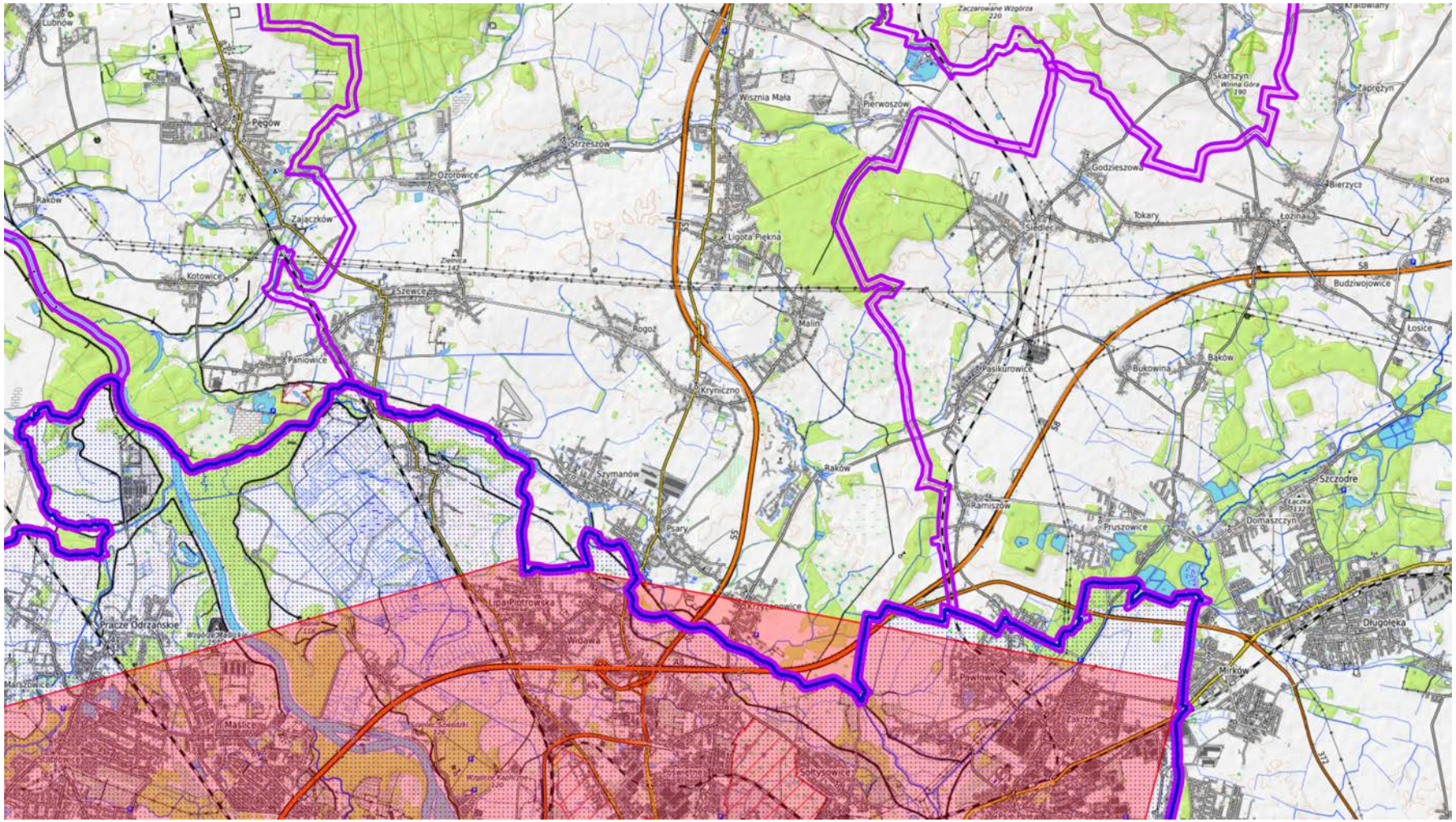

granice gmin granice miast granice projektowanej strefy R

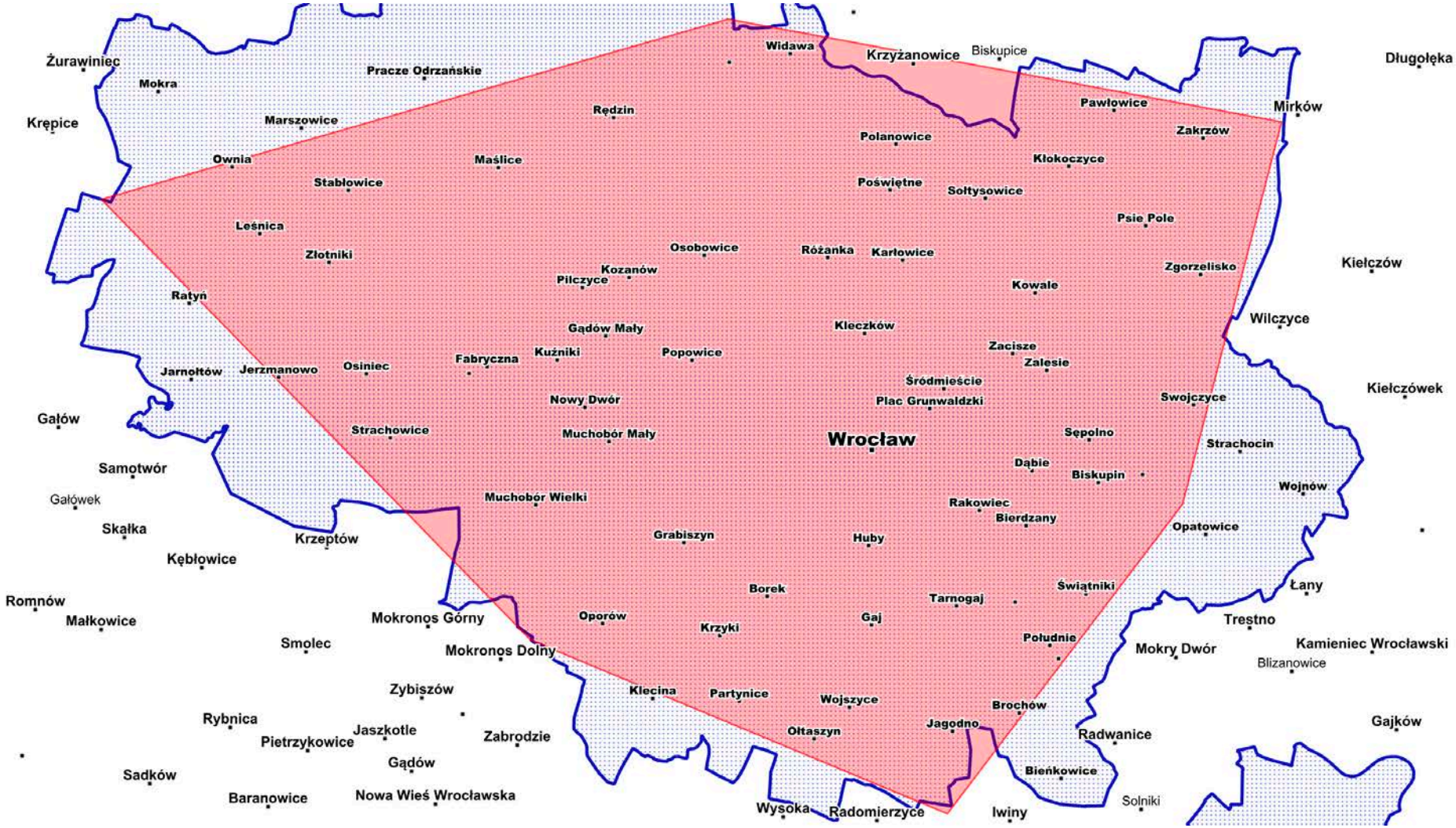

granice gmin granice miast granice projektowanej strefy R

Zał. 13 - Zobrazowanie na podładzie geodeyzjnym przebiegu granic EPR53 WROCŁAW w rejonie gminy Kąty Wrocławskie,
– przekroczenie zasięgu administracyjnego władztwa Prezydenta miasta Wrocław na gminę ościenną

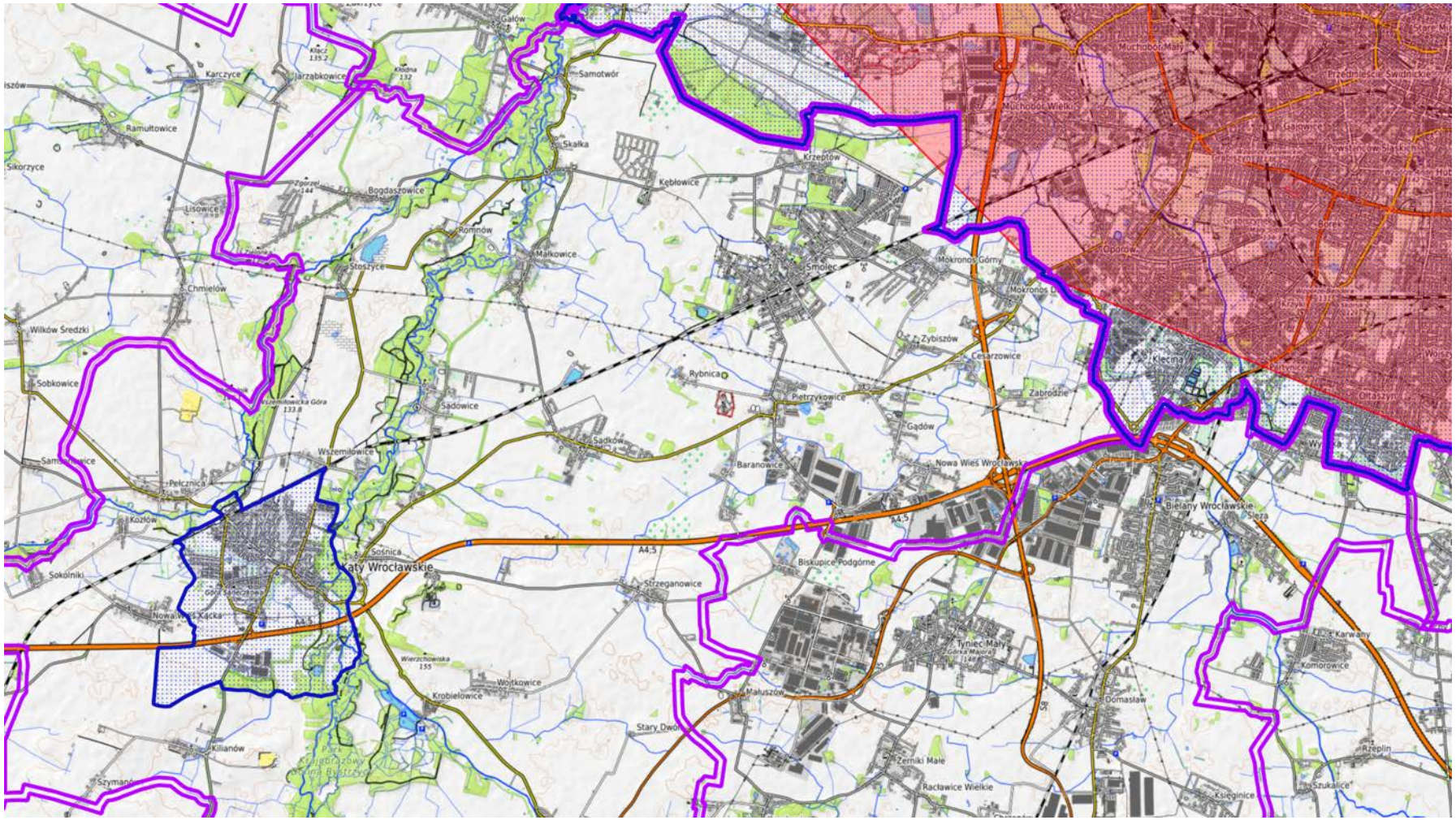

granice gmin granice miast granice projektowanej strefy R

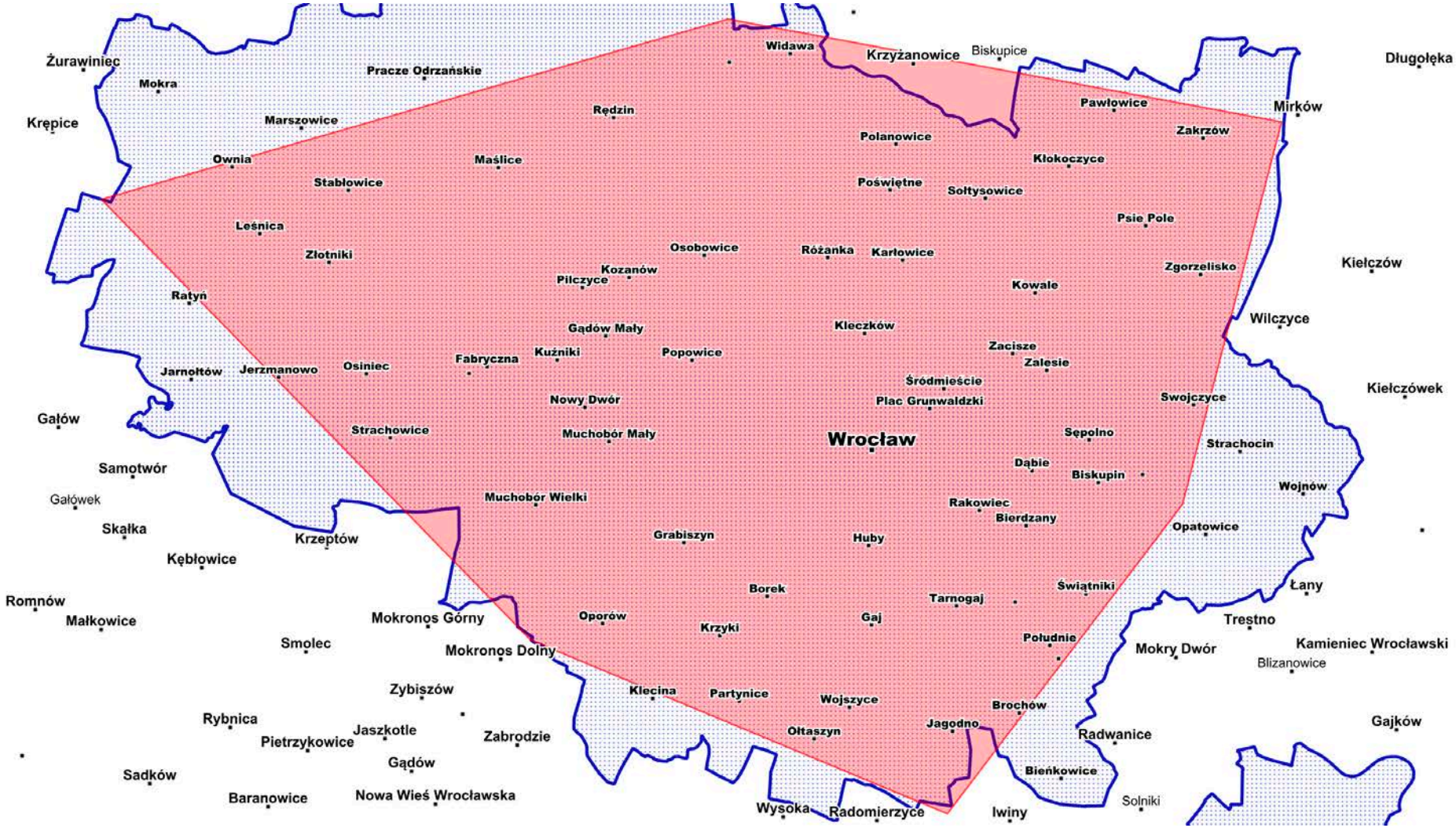

granice gmin granice miast granice projektowanej strefy R

Zał. 14 - Zobrazowanie na podładzie geodeyzjnym przebiegu granic EPR53 WROCŁAW w rejonie gminy Miękinia,
– przekroczenie zasięgu administracyjnego władztwa Prezydenta miasta Wrocław na gminę ościenną

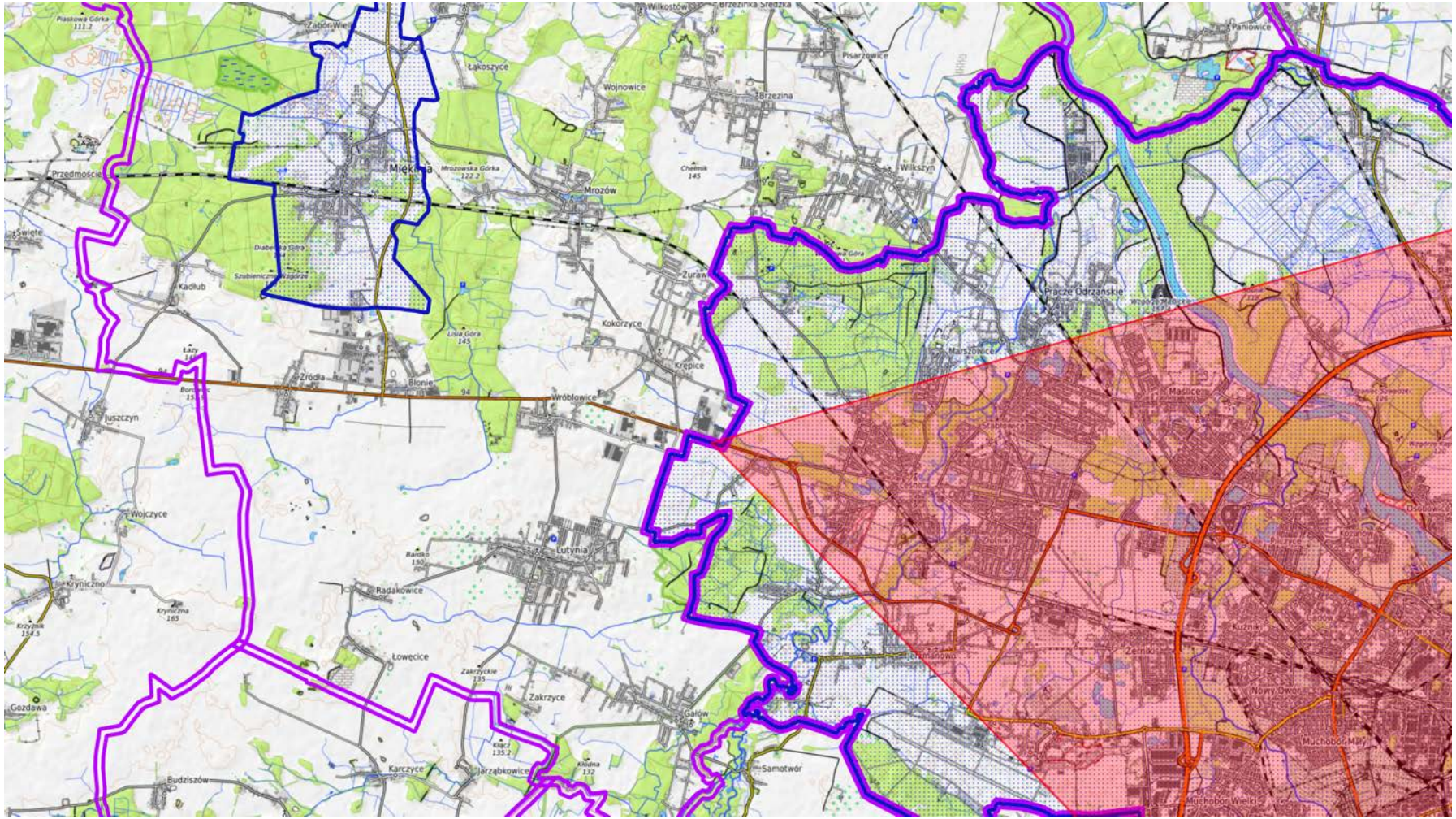

granice gmin granice miast granice projektowanej strefy R

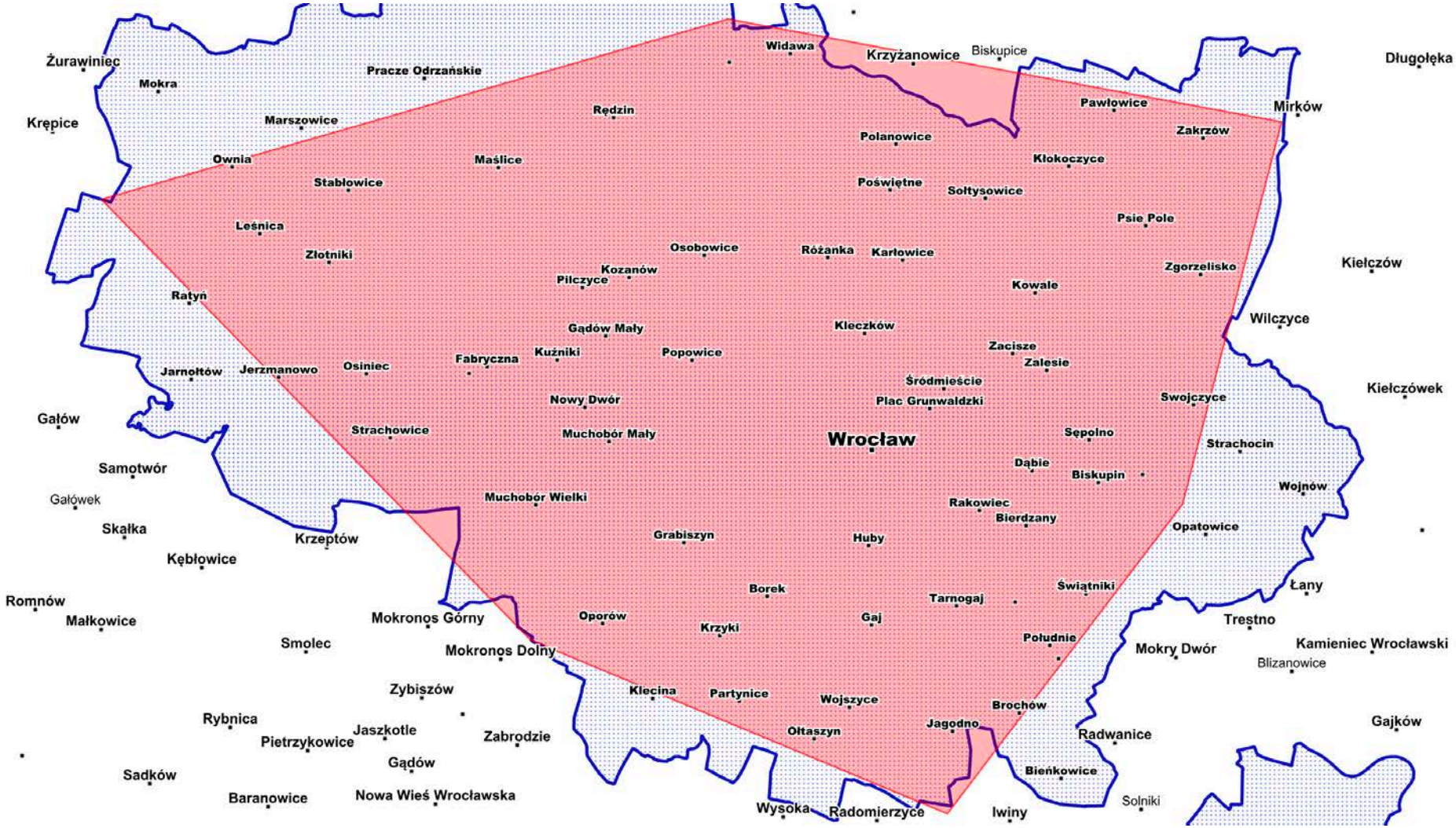

granice gmin granice miast granice projektowanej strefy R

Zał. 15 - Zobrazowanie na podładzie geodeyzjnym przebiegu granic EPR53 WROCŁAW w rejonie gminy Siechnice,
– przekroczenie zasięgu administracyjnego władztwa Prezydenta miasta Wrocław na gminę ościenną

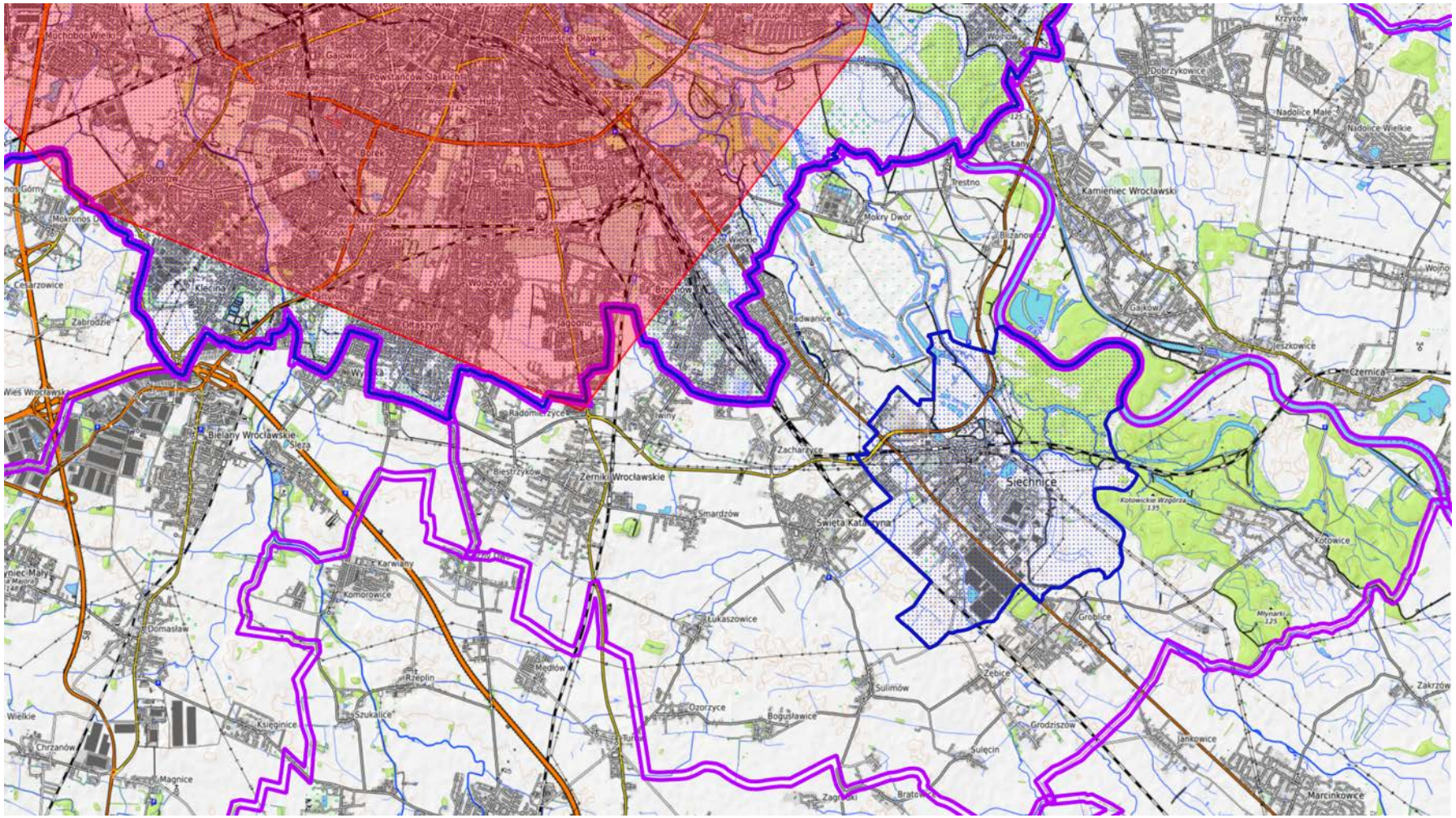

granice gmin granice miast granice projektowanej strefy R

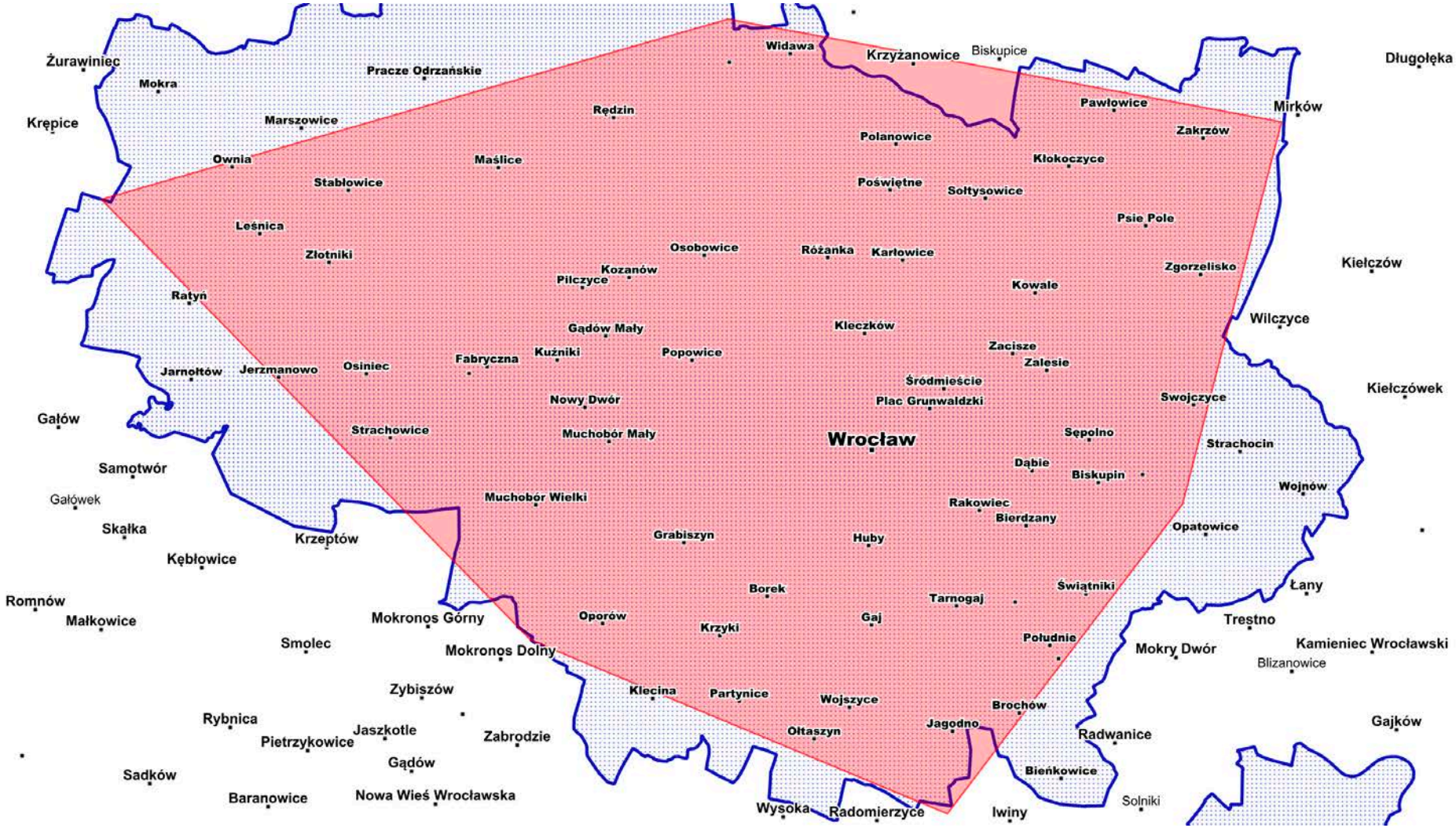

granice gmin granice miast granice projektowanej strefy R

Zał. 16 - Zobrazowanie na podładzie geodeyzjnym przebiegu granic EPR53 WROCŁAW w rejonie gminy Długołęka,
– przekroczenie zasięgu administracyjnego władztwa Prezydenta miasta Wrocław na gminę ościenną

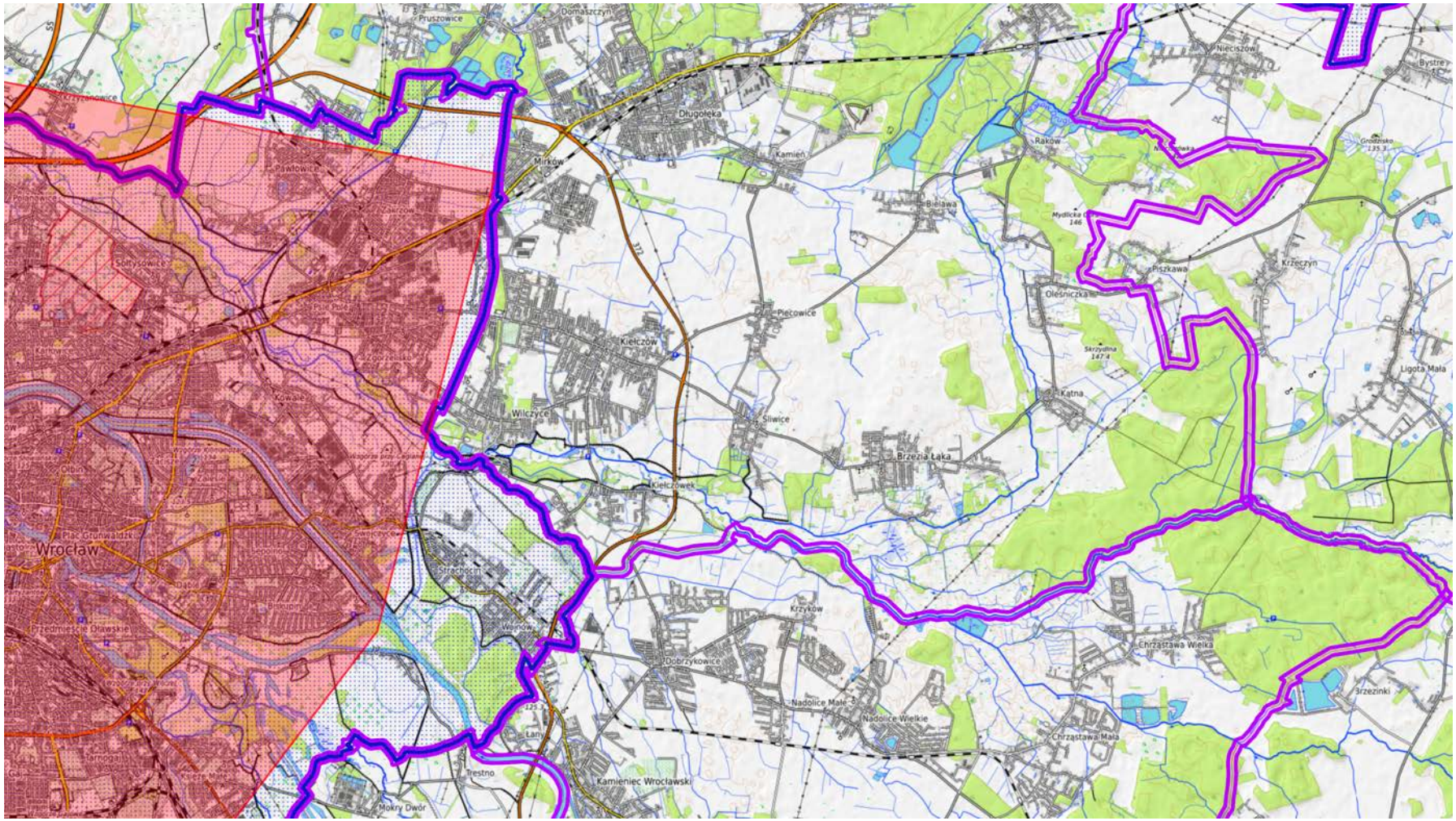

granice gmin granice miast granice projektowanej strefy R

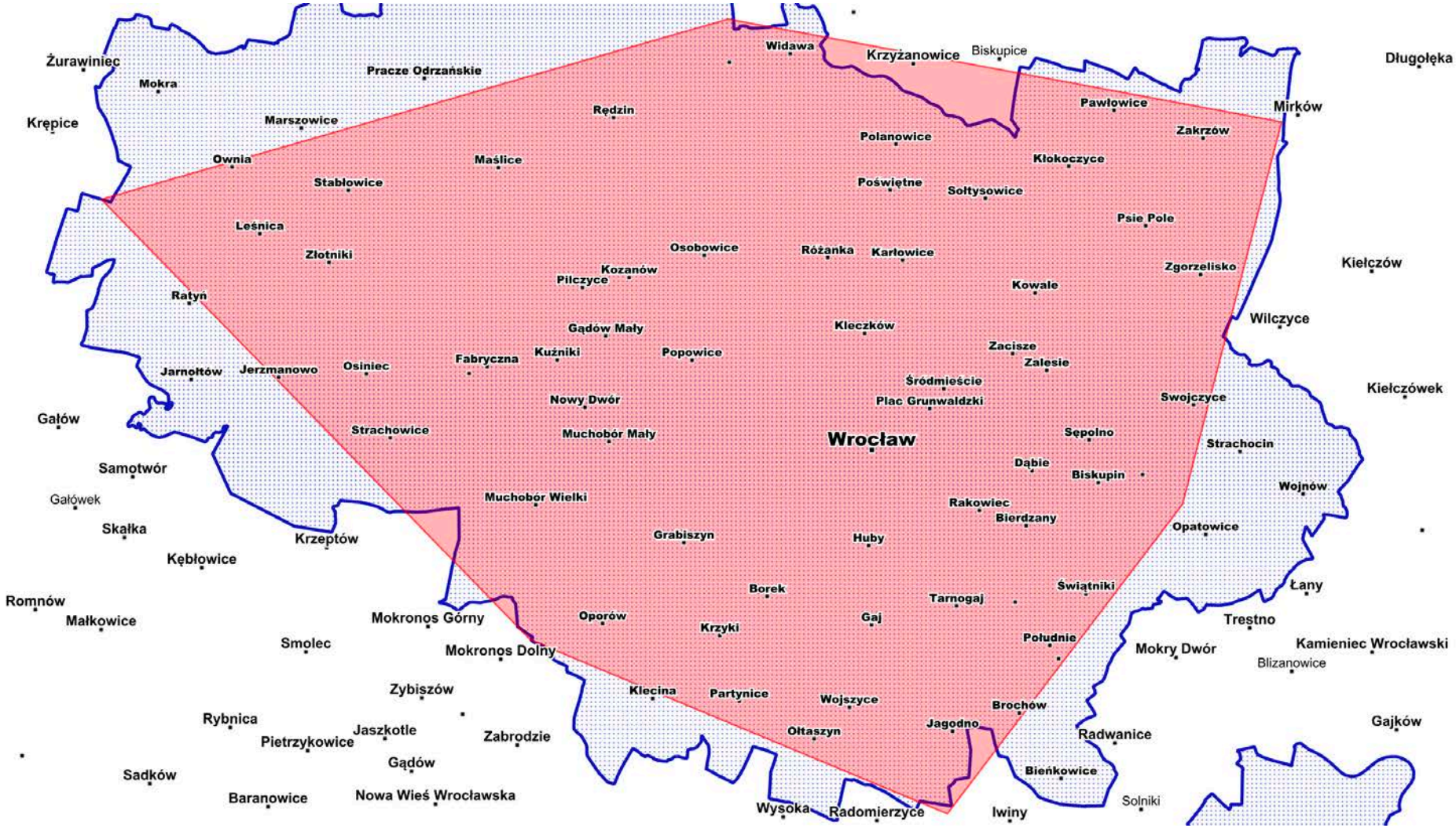

granice gmin granice miast granice projektowanej strefy R

Zał. 17 - Zobrazowanie na podładzie geodeyzjnym przebiegu granic EPR54 KRAKÓW w rejonie gminy Liszki,
– przekroczenie zasięgu administracyjnego władztwa Prezydenta miasta Krakowa na gminę ościenną

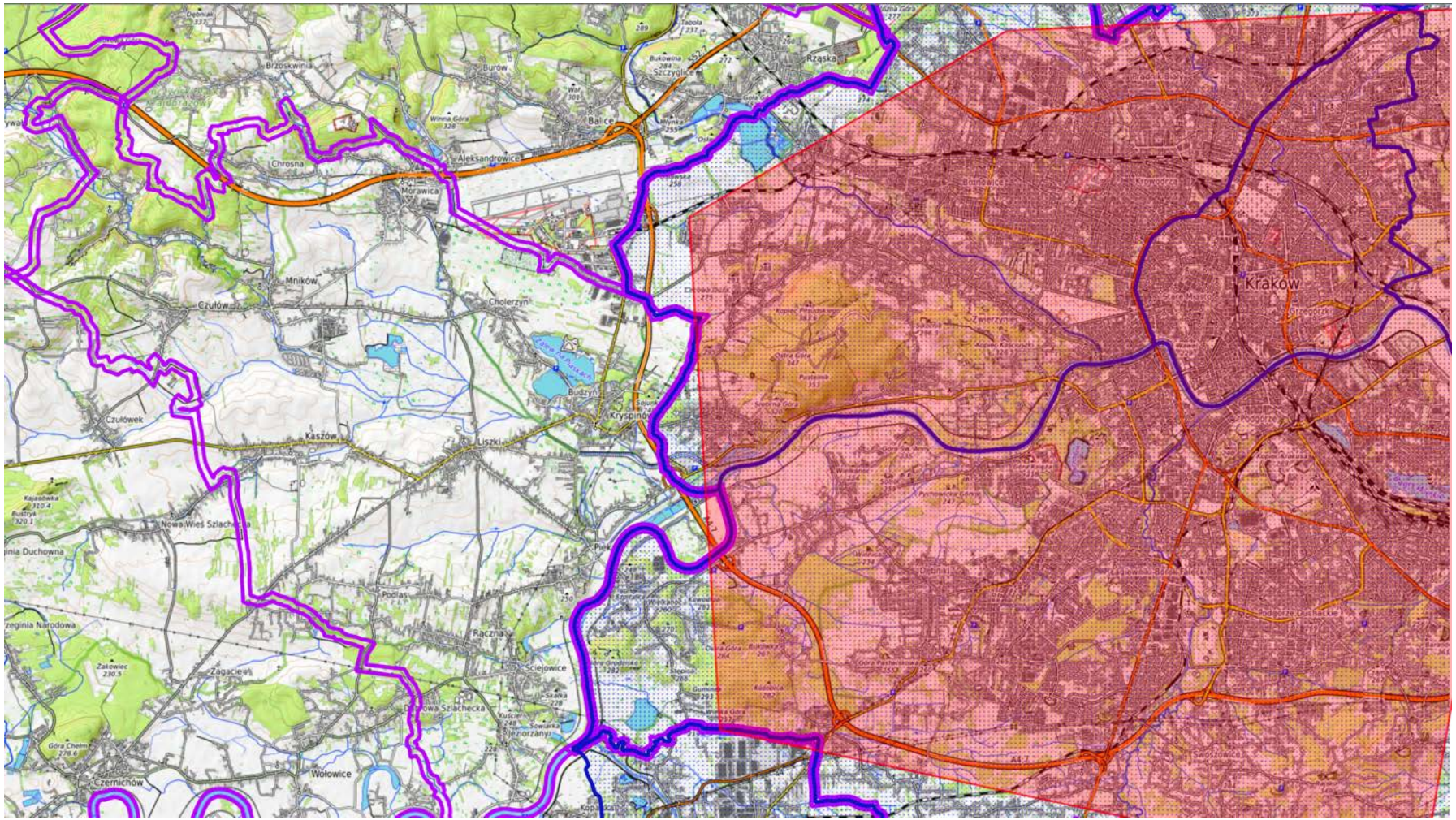

granice gmin granice miast granice projektowanej strefy R

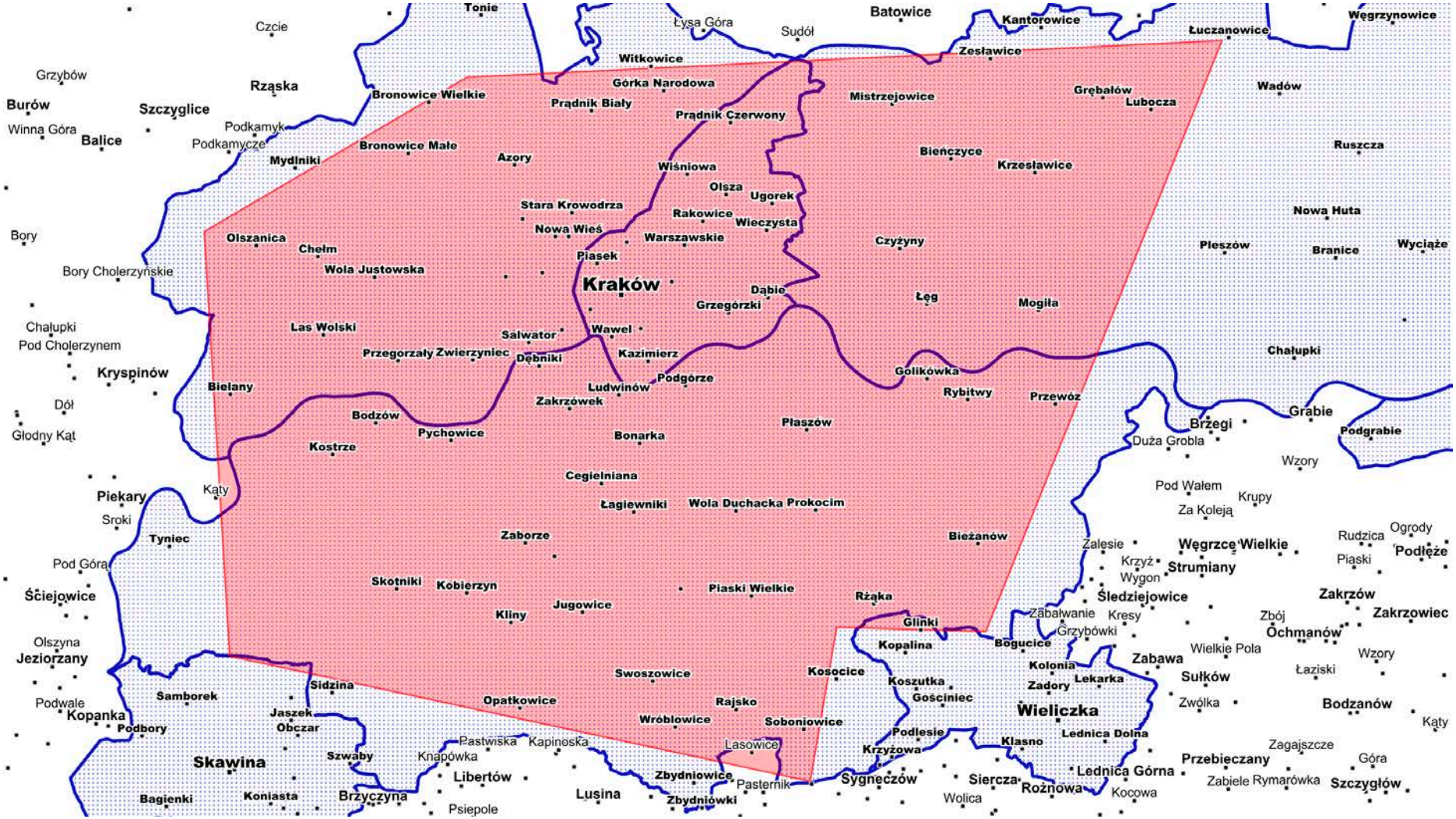

granice gmin

granice miast

granice projektowanej strefy R

Zał. 18 - Zobrazowanie na podładzie geodeyzjnym przebiegu granic EPR54 KRAKÓW w rejonie gminy Skawina,
– przekroczenie zasięgu administracyjnego władztwa Prezydenta miasta Krakowa na gminą i miastem ościennym

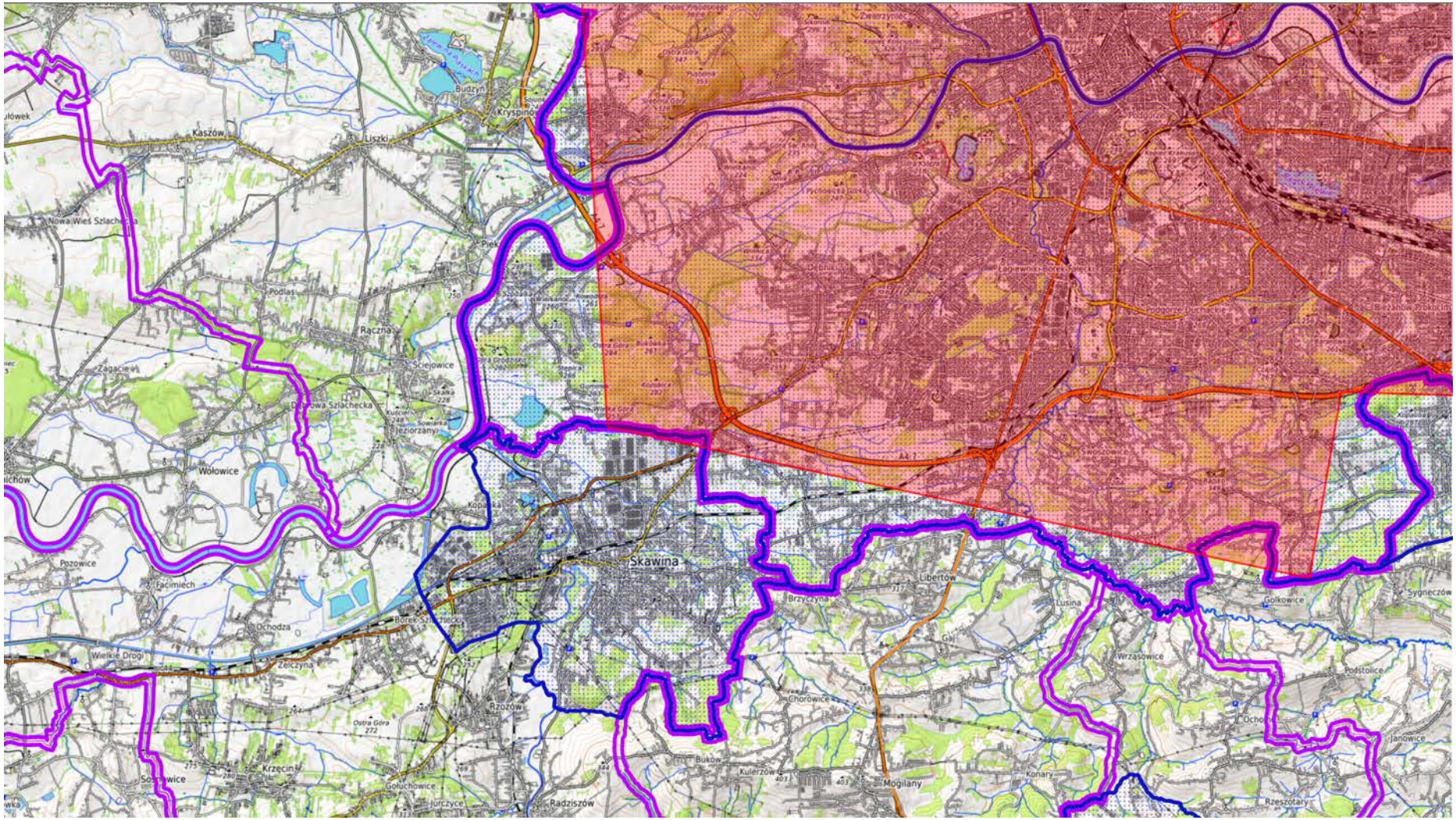

granice gmin granice miast granice projektowanej strefy R

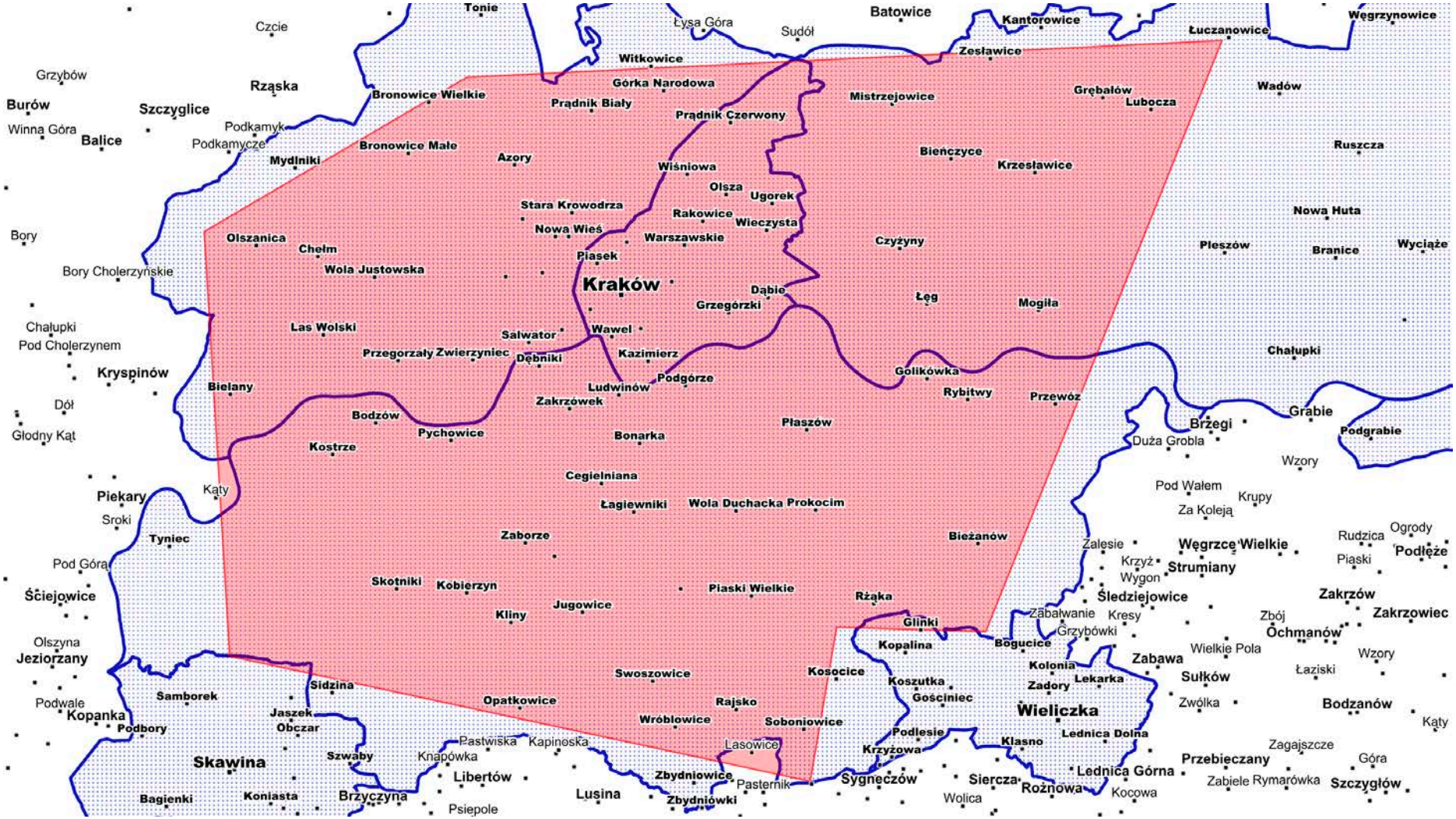

granice gmin

granice miast

granice projektowanej strefy R

Zał. 19 - Zobrazowanie na podładzie geodeyzjnym przebiegu granic EPR54 KRAKÓW w rejonie gminy Wieliczka,
– przekroczenie zasięgu administracyjnego władztwa Prezydenta miasta Krakowa na gminę ościenną

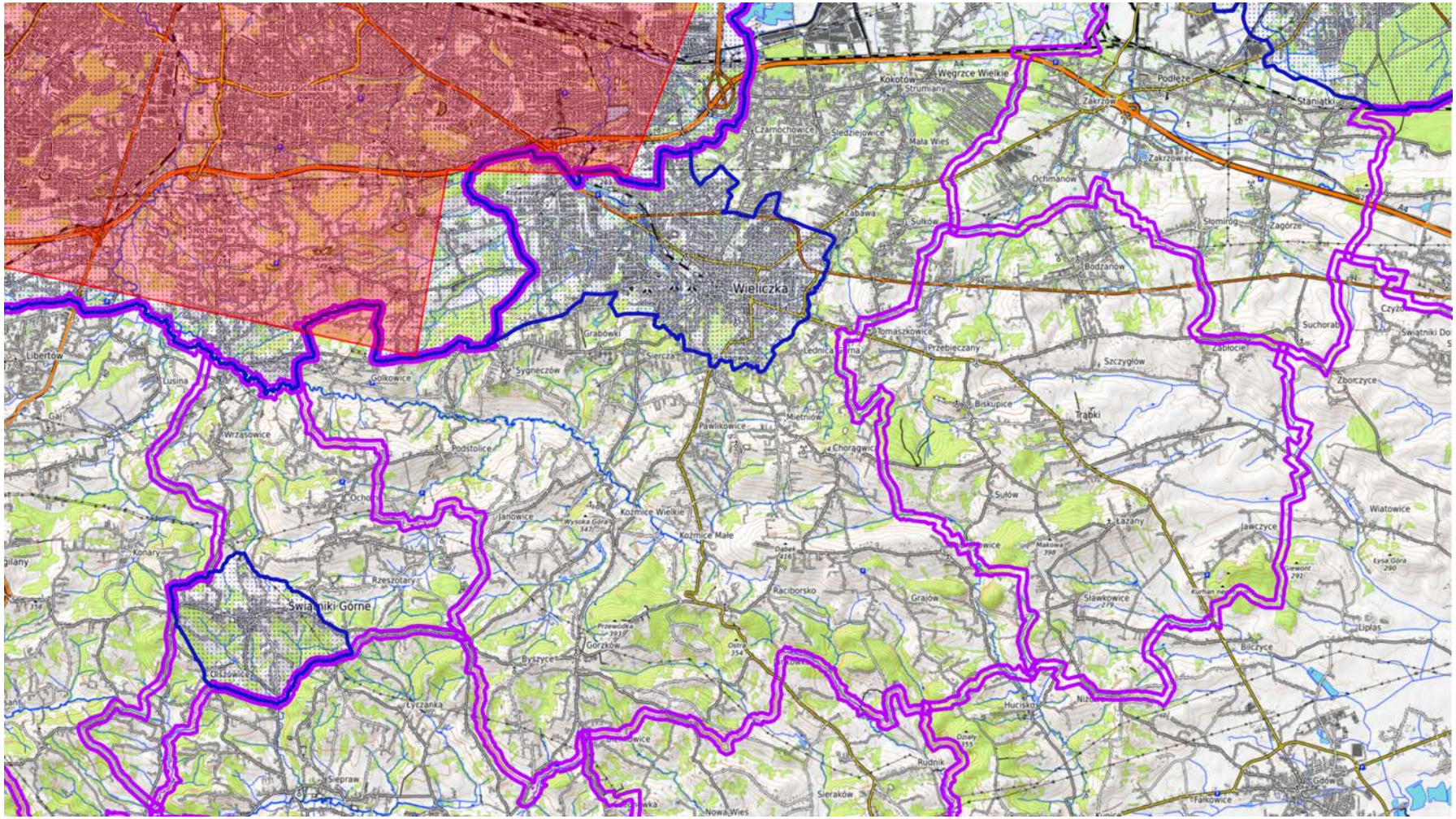

granice gmin granice miast granice projektowanej strefy R

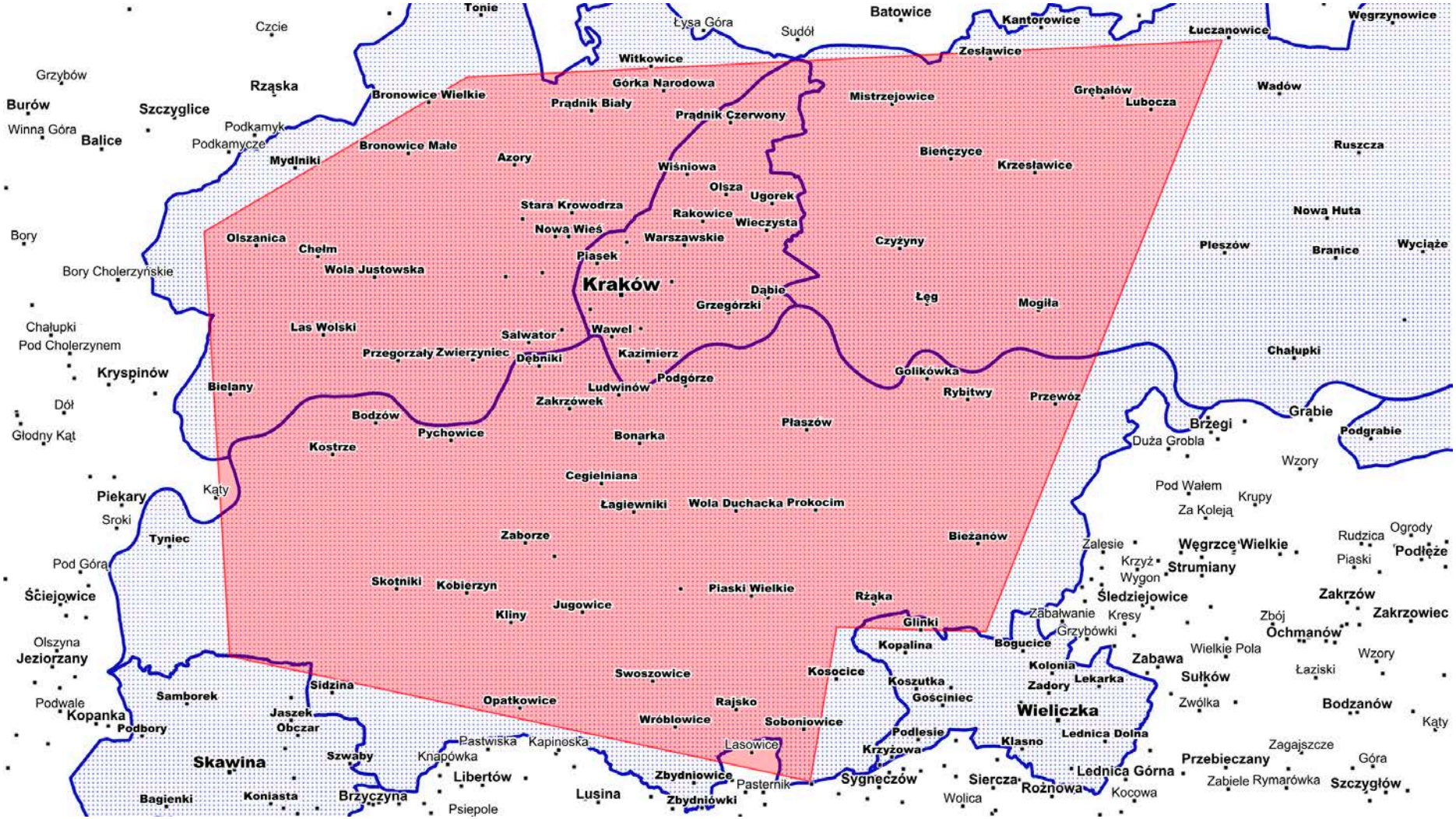

granice gmin

granice miast

granice projektowanej strefy R

Zał. 20 - Zobrazowanie na podładzie geodeyzjnym przebiegu granic EPR54 KRAKÓW w rejonie gminy Zielonki,
– przekroczenie zasięgu administracyjnego władztwa Prezydenta miasta Krakowa na gminę ościenną

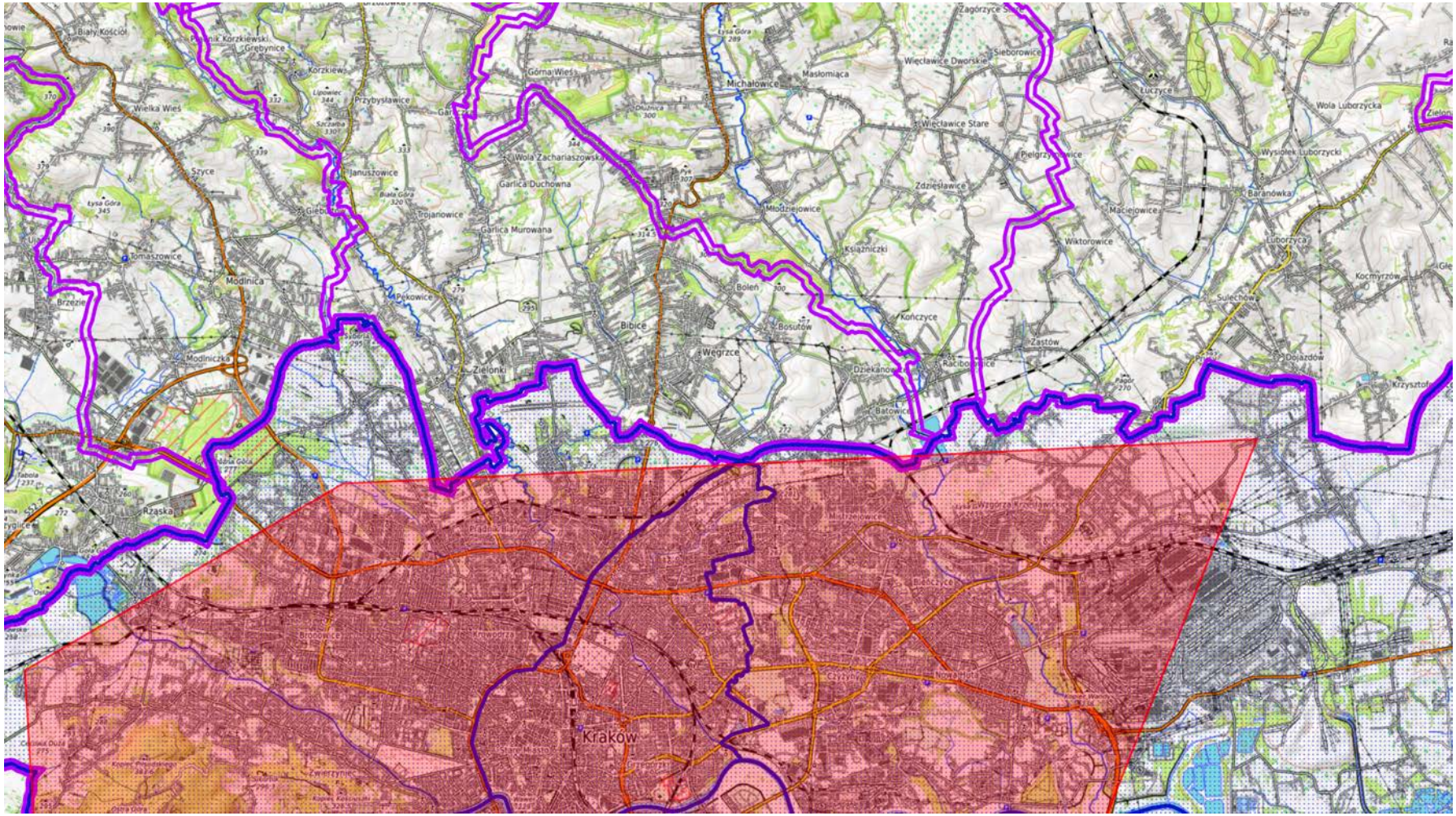

granice gmin granice miast granice projektowanej strefy R

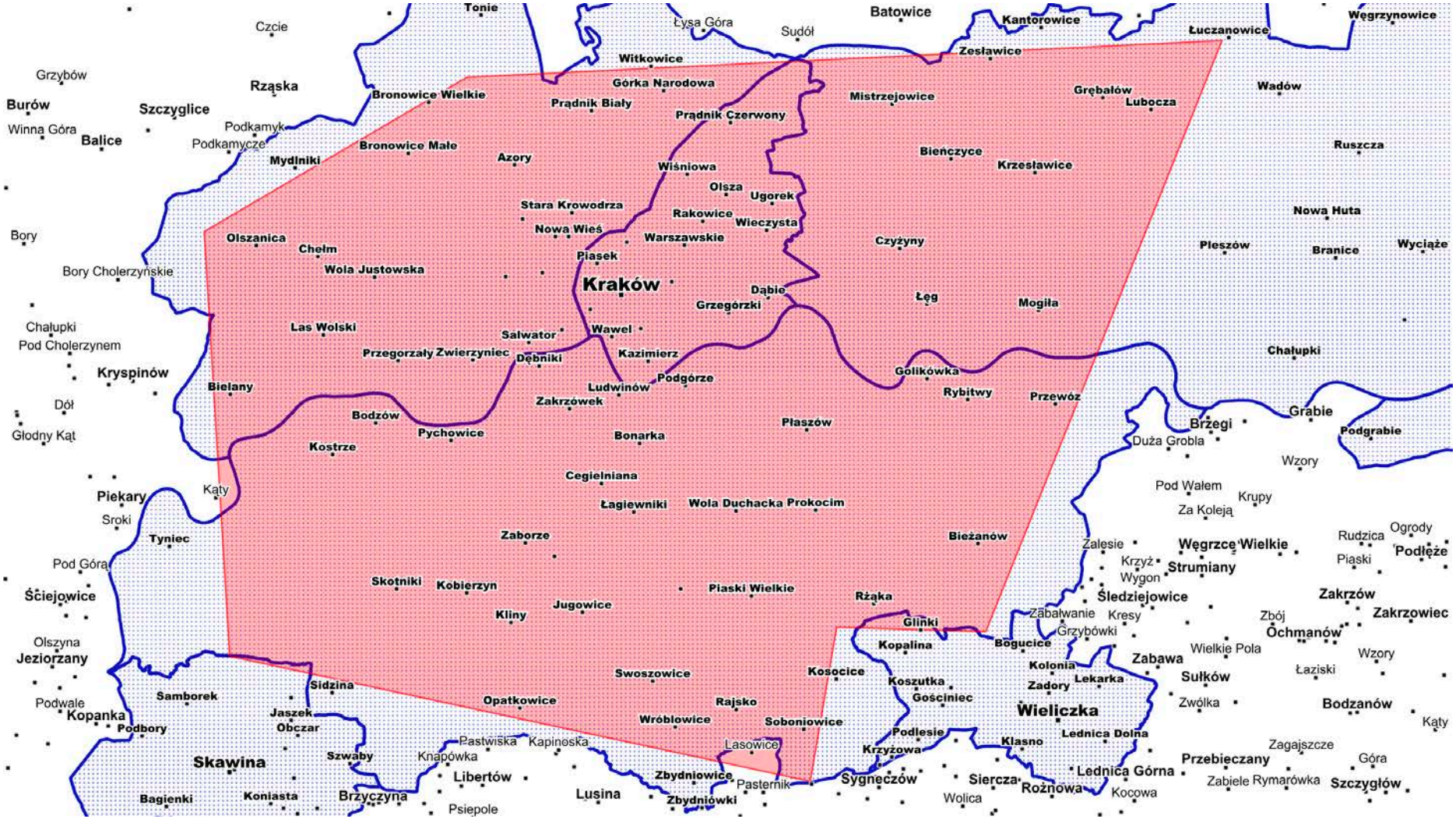

granice gmin

granice miast

granice projektowanej strefy R

Zał. 21 - Zobrazowanie na podładzie geodeyzjnym przebiegu granic EPR55 WARSZAWA w rejonie gminy Łomianki,
– przekroczenie zasięgu administracyjnego władztwa Prezydenta miasta Warszawy na gminę i miasto ościenne

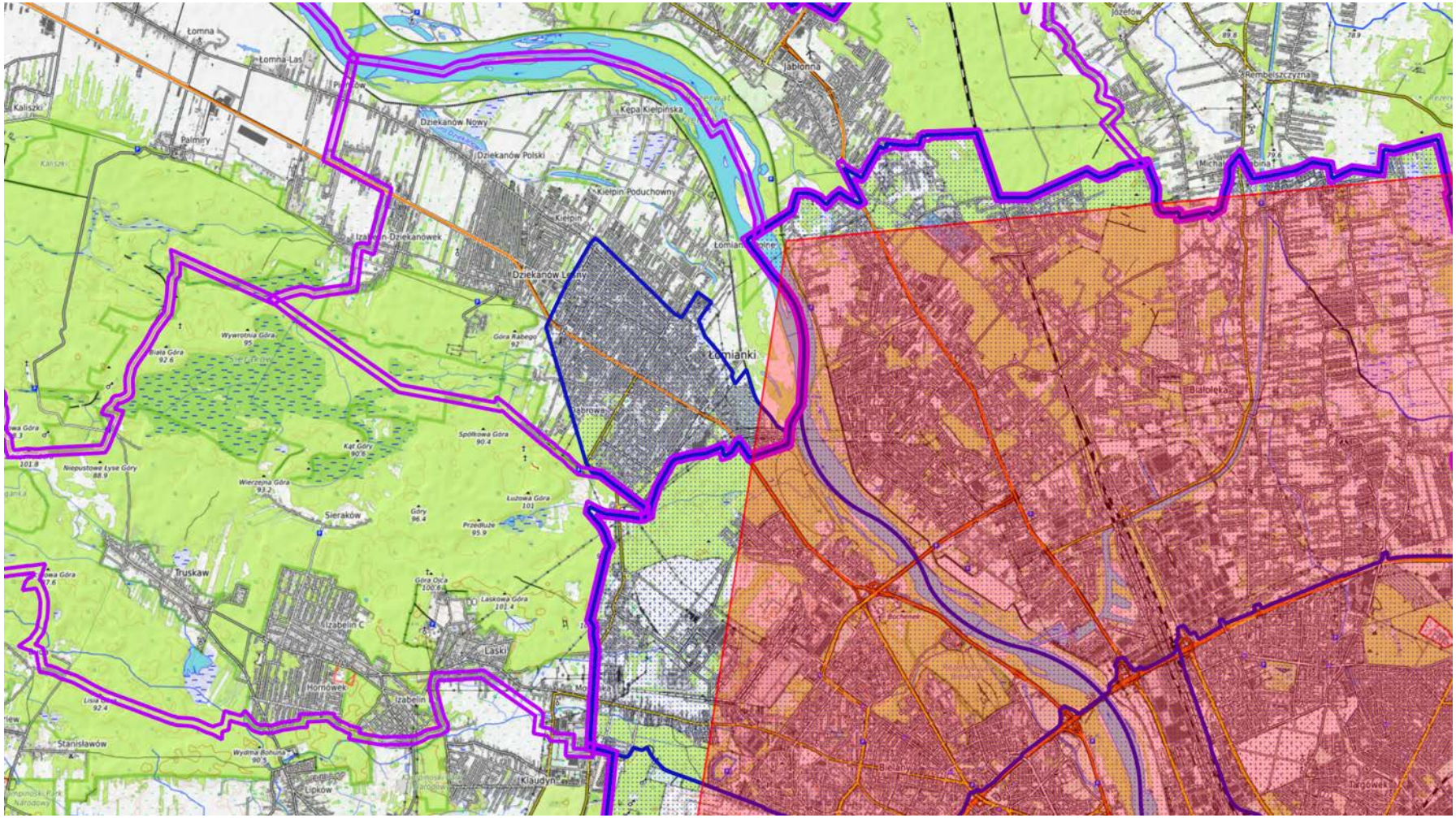

granice gmin granice miast granice projektowanej strefy R

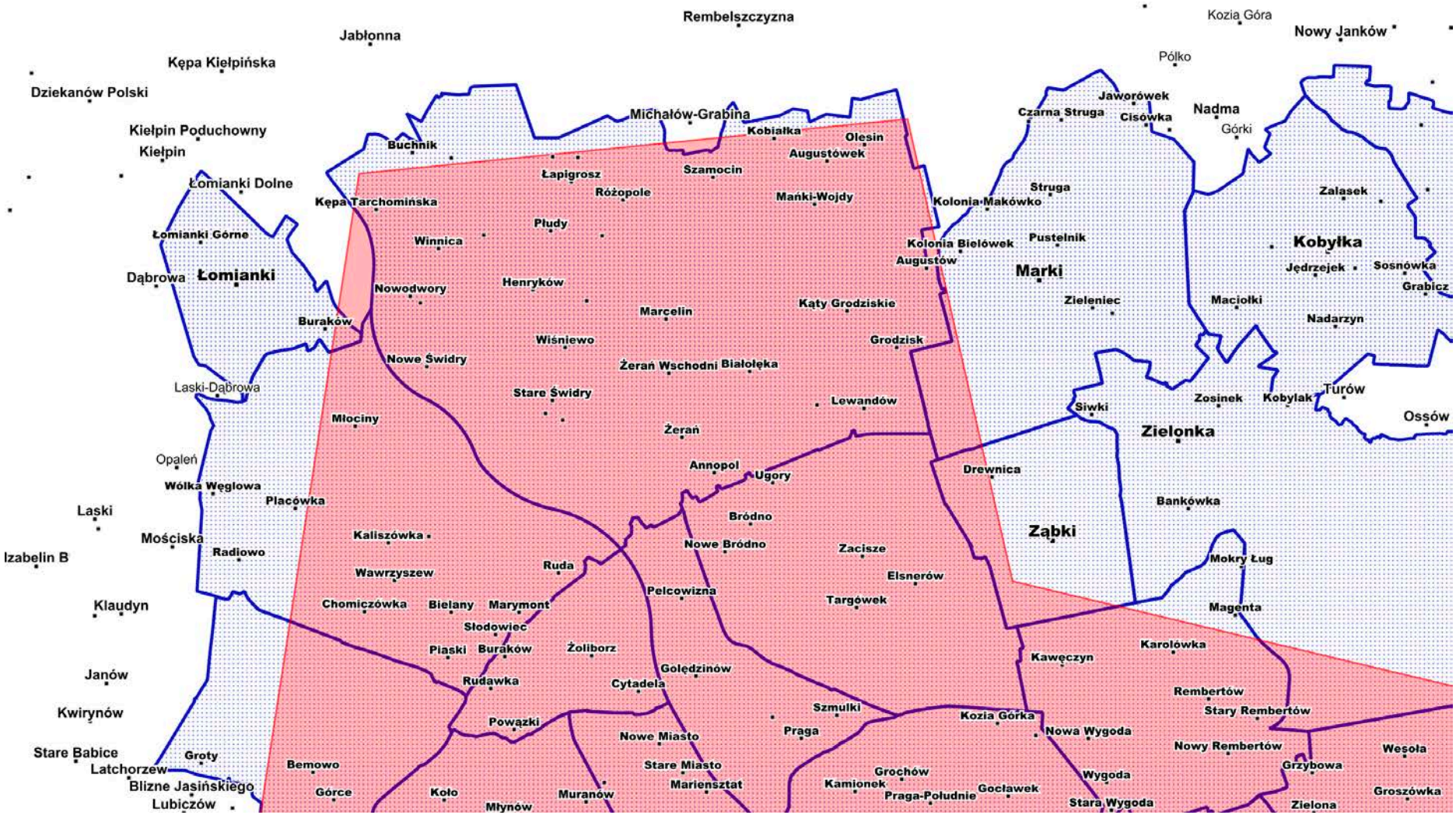

granice gmin granice miast granice projektowanej strefy R

Zał. 22 - Zobrazowanie na podładzie geodeyzjnym przebiegu granic EPR55 WARSZAWA w rejonie gminy Michałowice,
– przekroczenie zasięgu administracyjnego władztwa Prezydenta miasta Warszawy na gminę ościenną

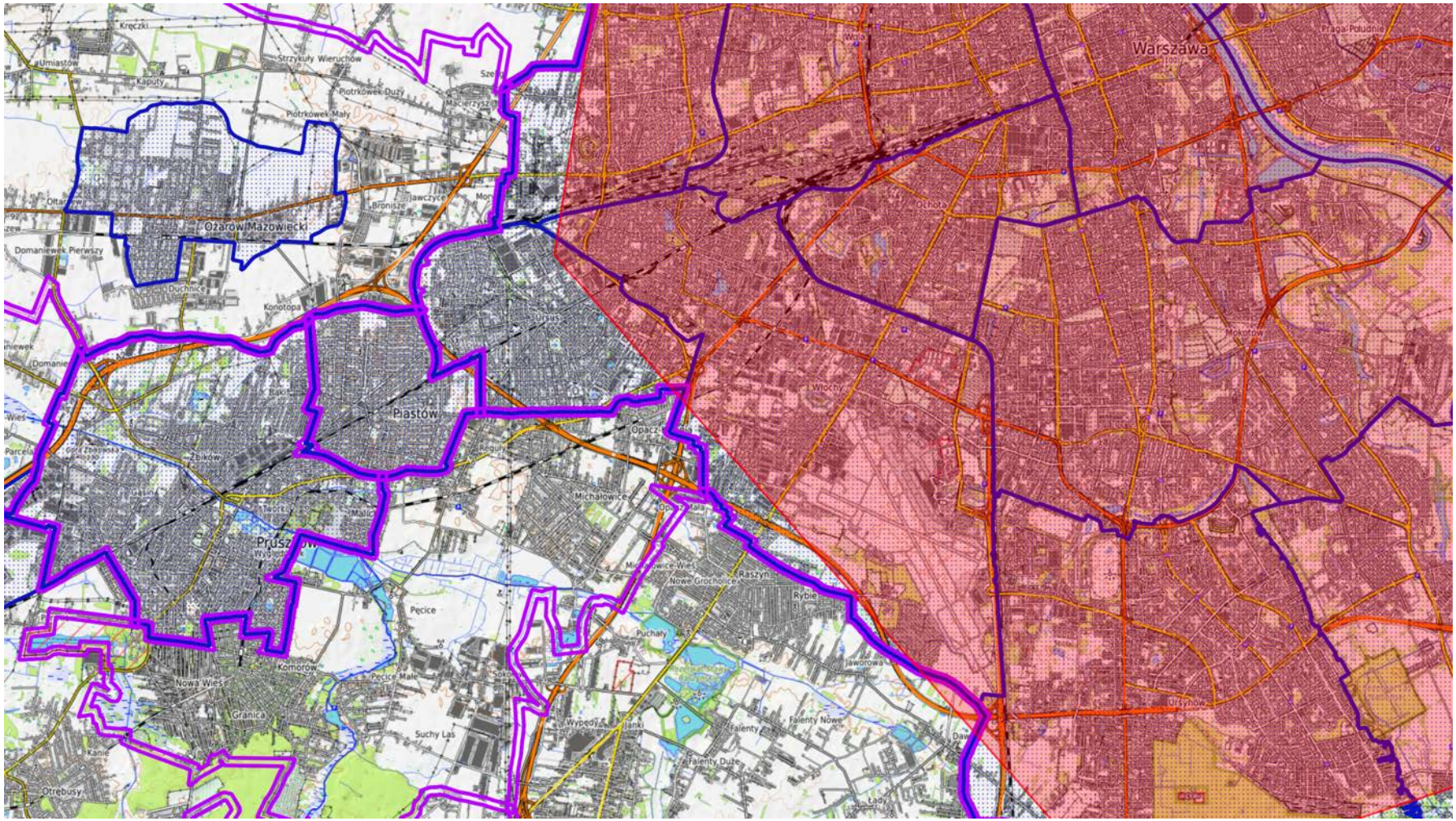

granice gmin granice miast granice projektowanej strefy R

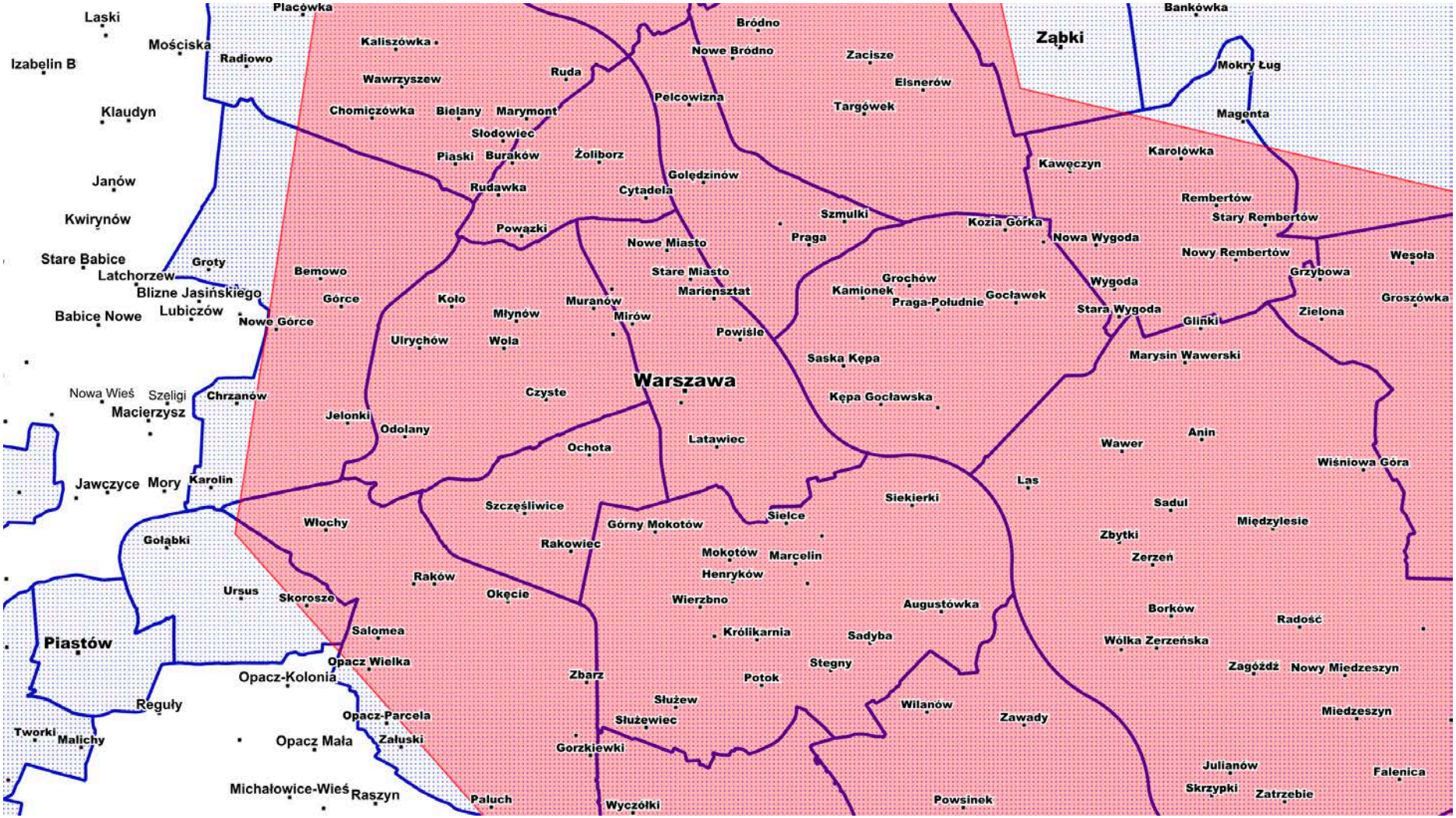

granice gmin granice miast granice projektowanej strefy R

Zał. 23 - Zobrazowanie na podładzie geodeyzjnym przebiegu granic EPR55 WARSZAWA w rejonie gminy Raszyn – przekroczenie zasięgu administracyjnego władztwa Prezydenta miasta Warszawy na gminę ościenną

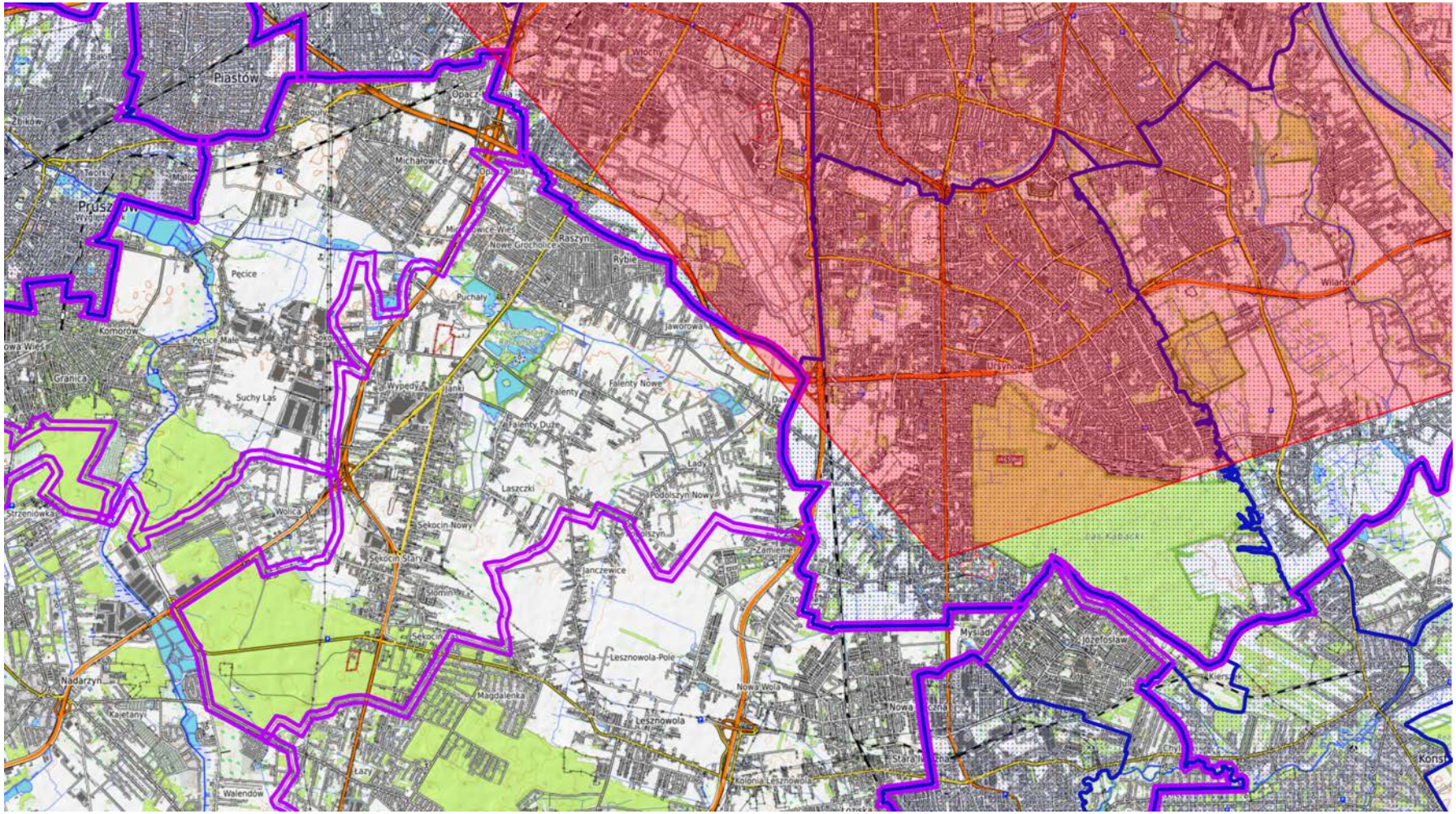

granice gmin | granice miast | granice projektowanej strefy R

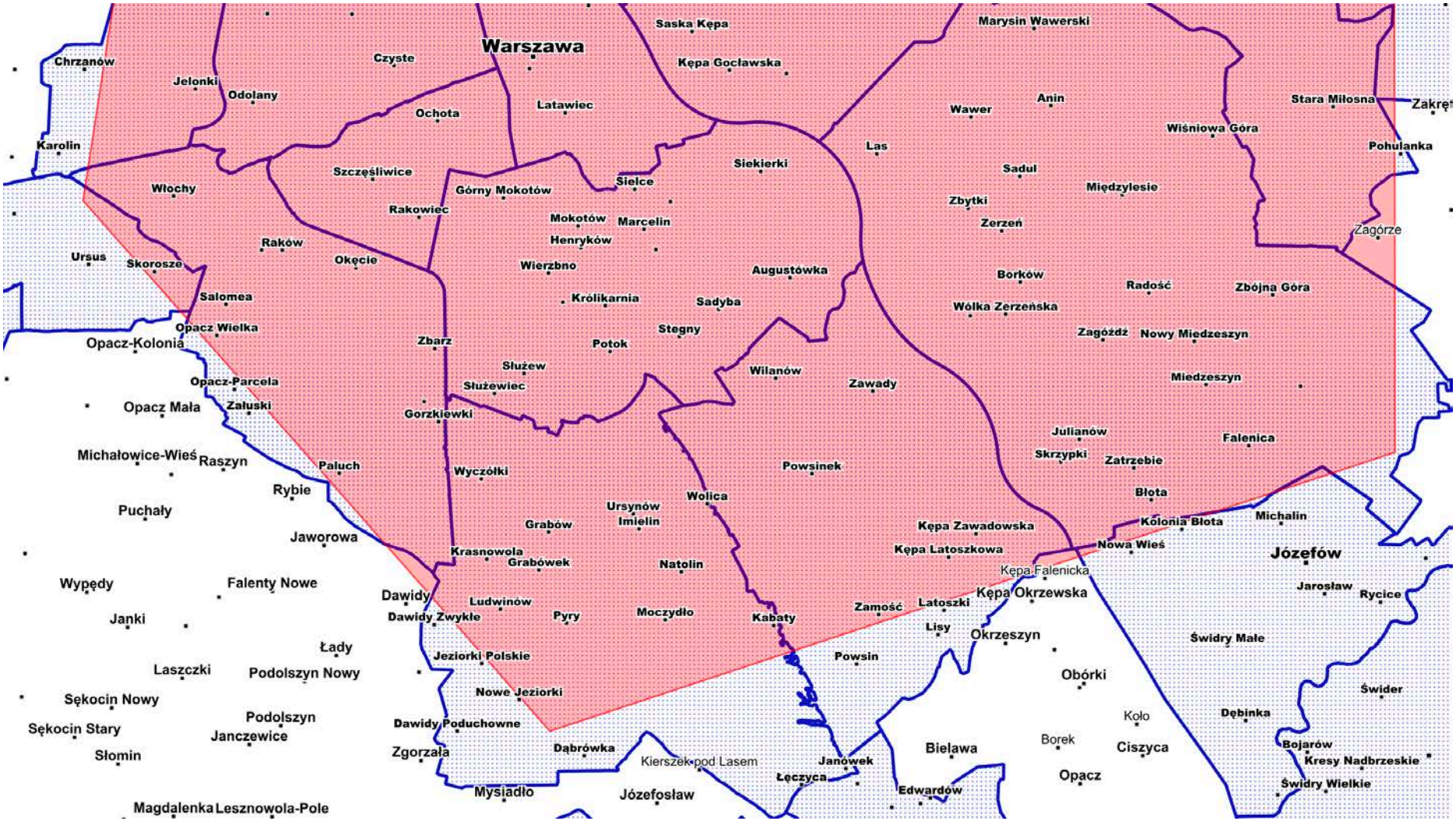

granice gmin

granice miast

granice projektowanej strefy R

Zał. 24 - Zobrazowanie na podładzie geodeyzjnym przebiegu granic EPR55 WARSZAWA w rejonie gminy Konstancin-Jeziorna i Józefów – przekroczenie zasięgu administracyjnego władztwa Prezydenta miasta Warszawy na gminy ościenne

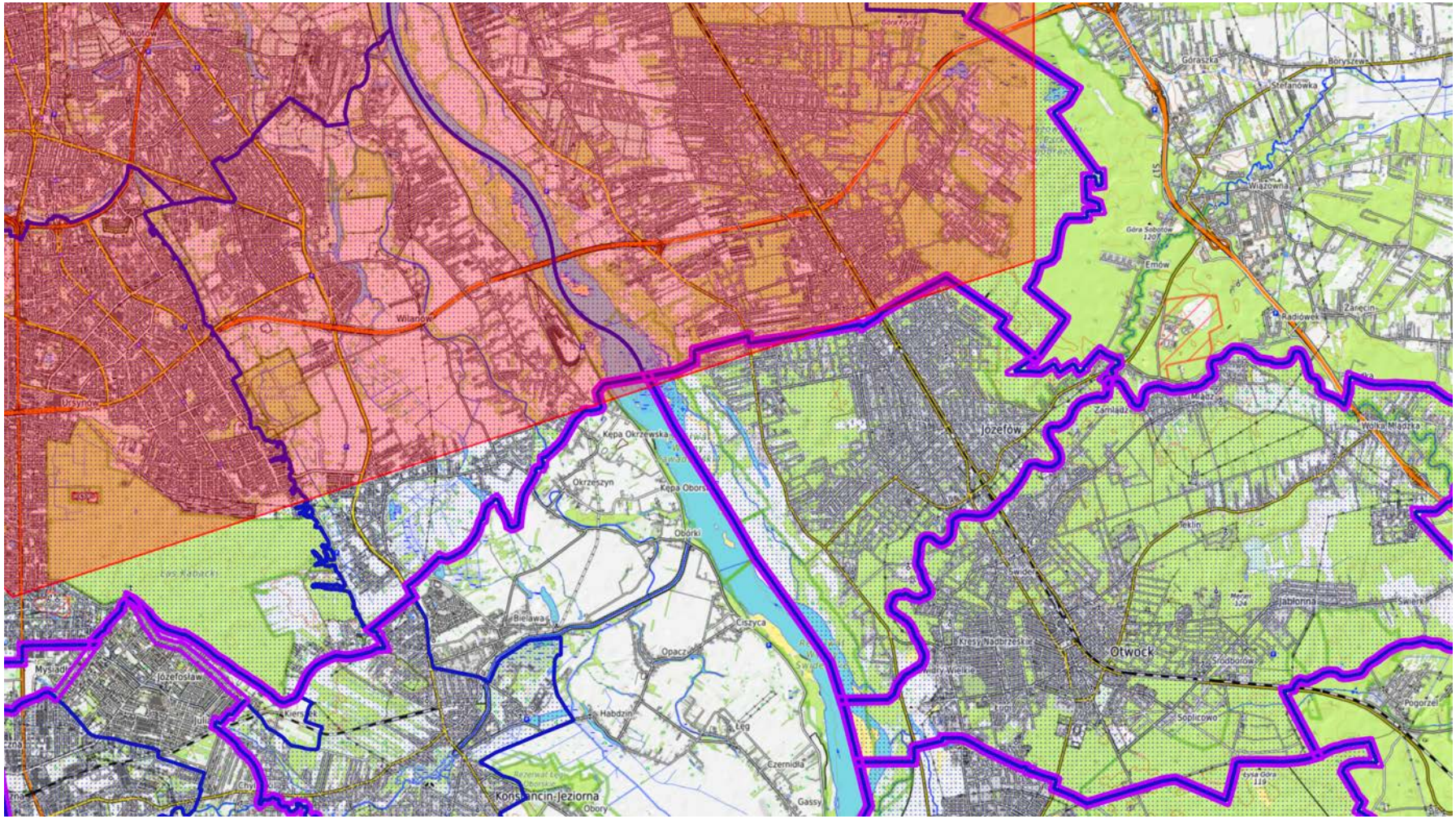

granice gmin granice miast granice projektowanej strefy R

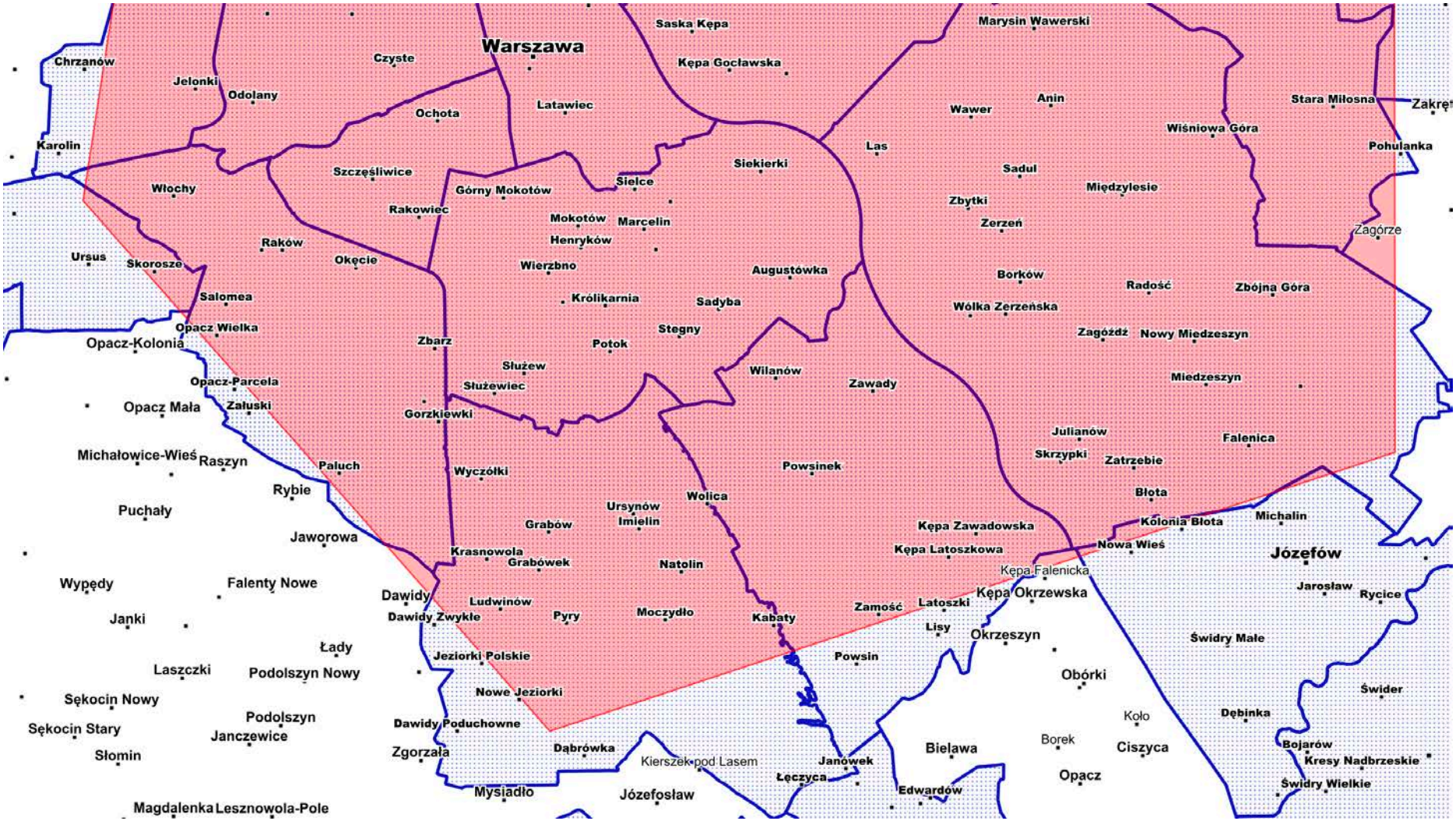

granice gmin

granice miast

granice projektowanej strefy R

Zał. 25 - Zobrazowanie na podładzie geodeyzjnym przebiegu granic EPR55 WARSZAWA w rejonie gminy Wiązowna – przekroczenie zasięgu administracyjnego władztwa Prezydenta miasta Warszawy na gminę ościenną

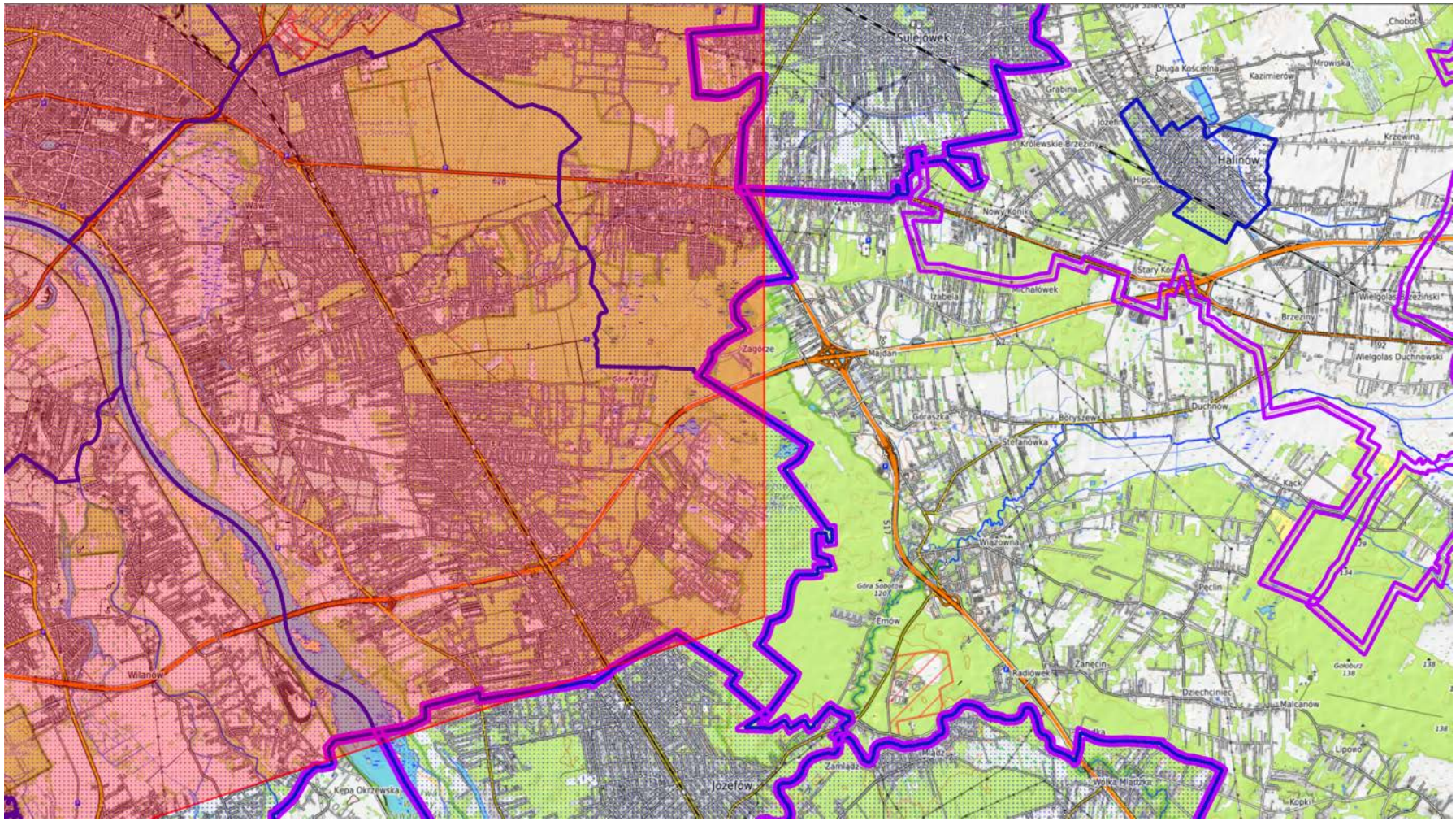

granice gmin | granice miast | granice projektowanej strefy R

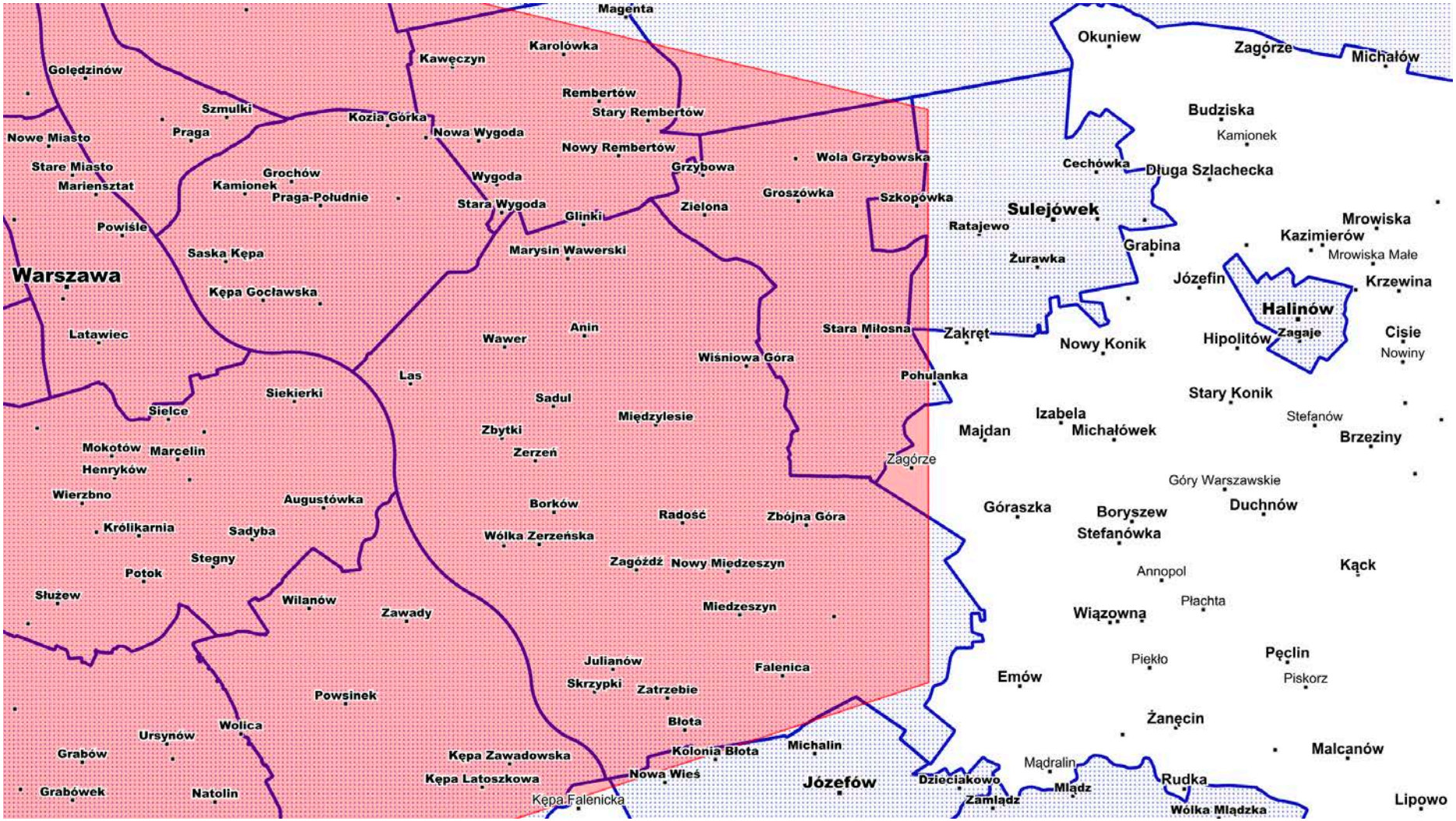

granice gmin granice miast granice projektowanej strefy R

Zał. 26 - Zobrazowanie na podładzie geodeyzjnym przebiegu granic EPR55 WARSZAWA w rejonie gminy Sulejówek,
– przekroczenie zasięgu administracyjnego władztwa Prezydenta miasta Warszawy na miasto ościenne

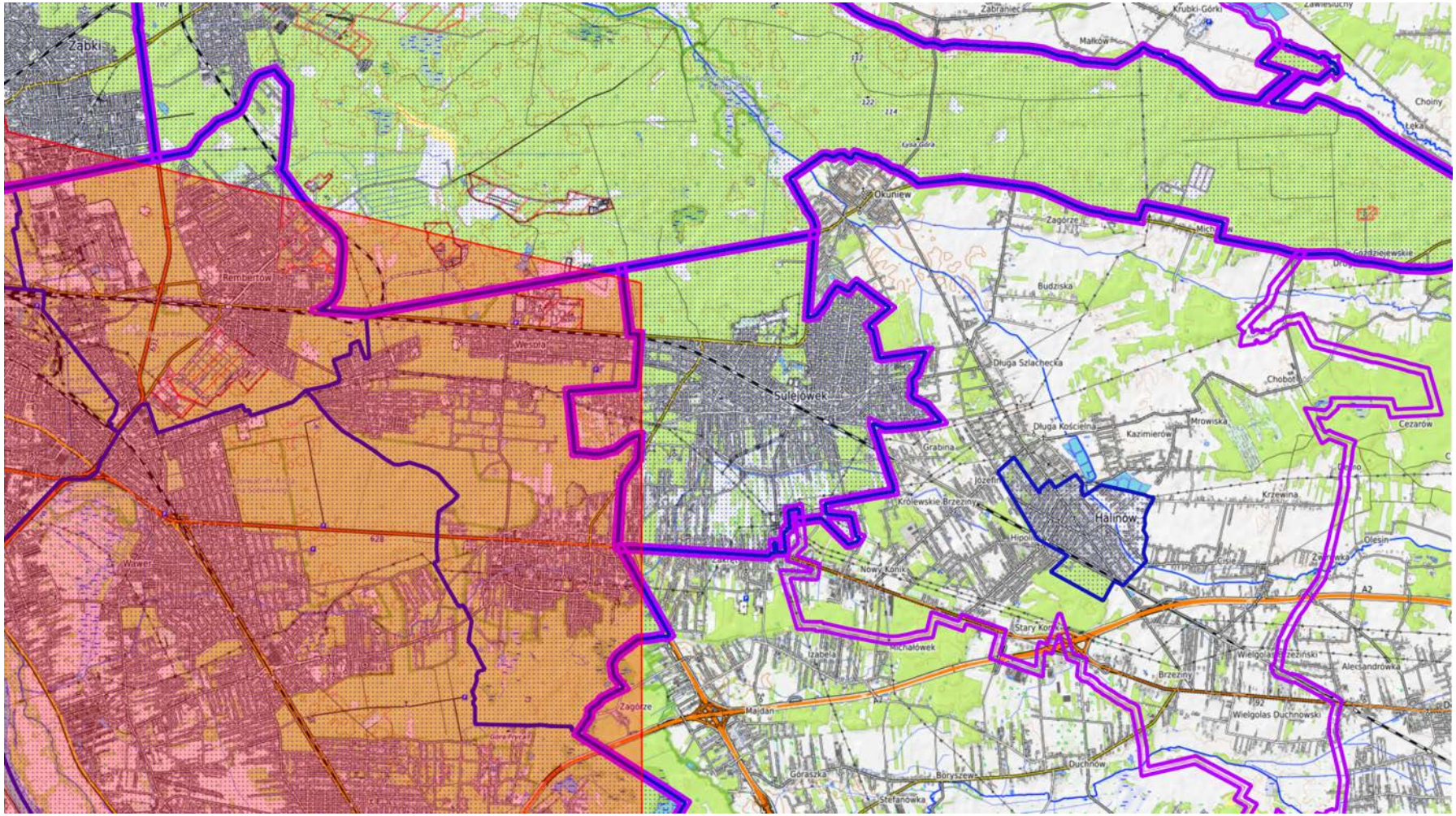

granice gmin granice miast granice projektowanej strefy R

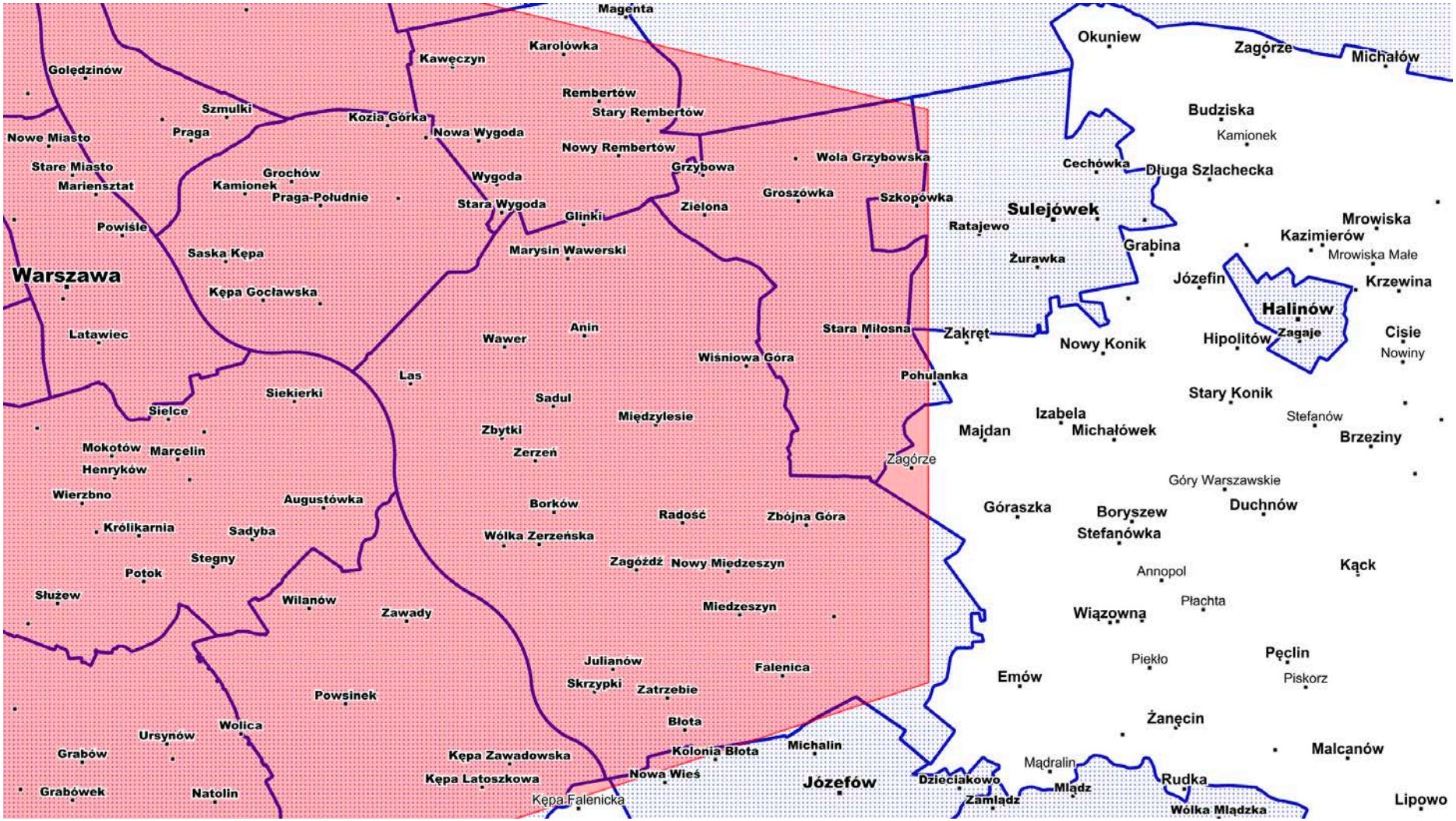

granice gmin granice miast granice projektowanej strefy R

Zał. 27 - Zobrazowanie na podładzie geodeyzjnym przebiegu granic EPR55 WARSZAWA w rejonie gminy Zielonka,
– przekroczenie zasięgu administracyjnego władztwa Prezydenta miasta Warszawy na misto ościenne

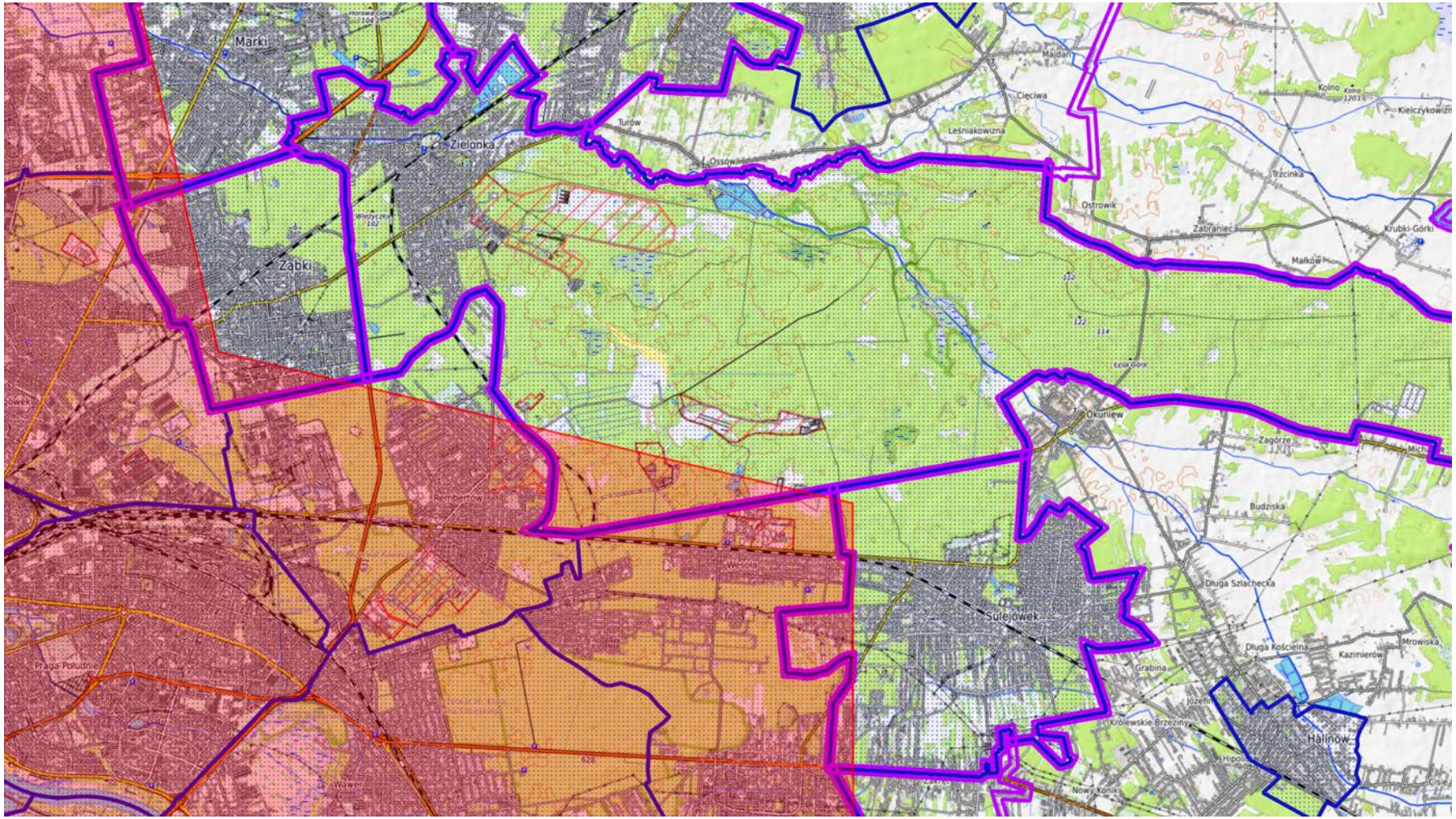

granice gmin granice miast granice projektowanej strefy R

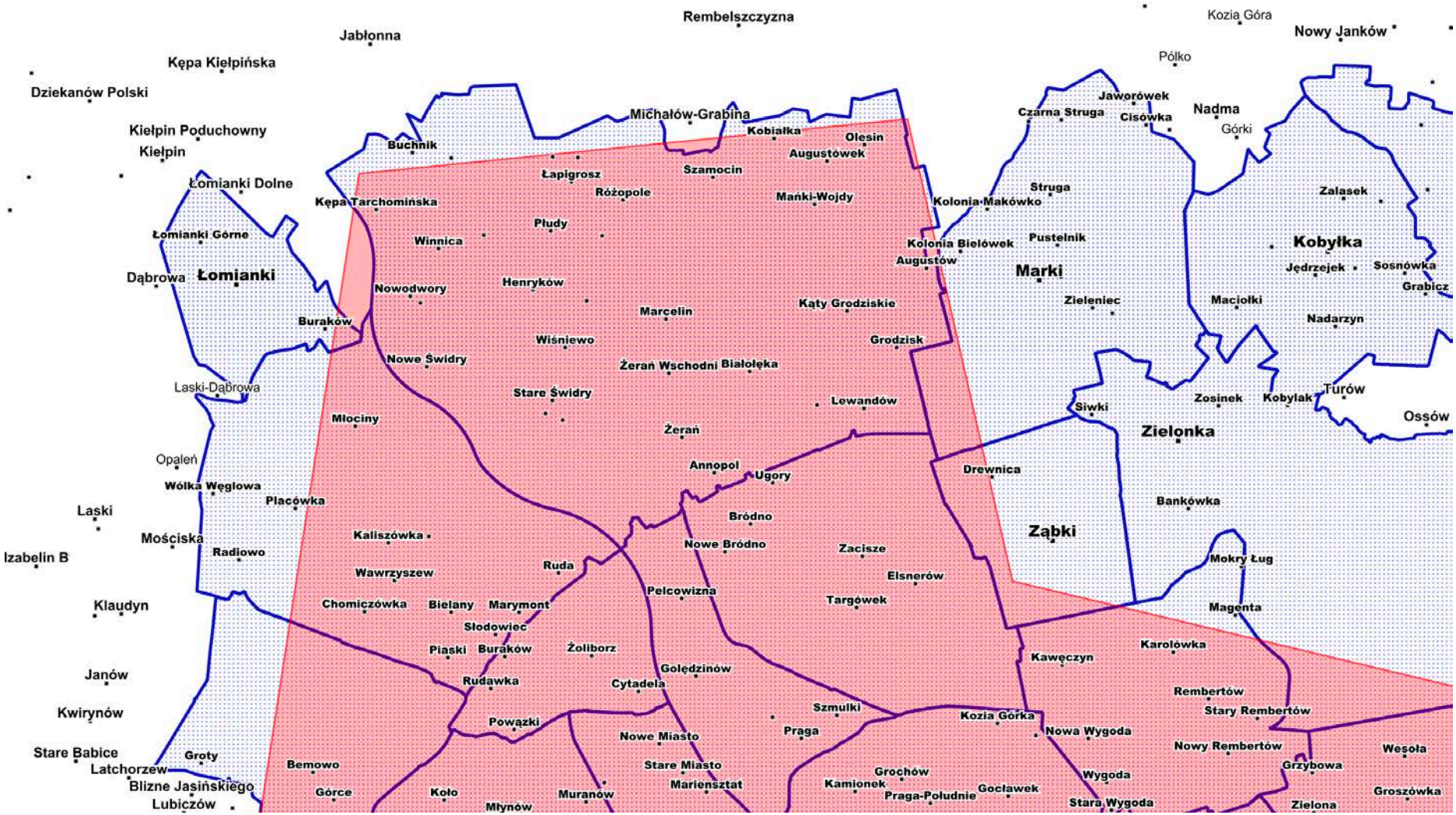

granice gmin granice miast granice projektowanej strefy R

Zał. 28 - Zobrazowanie na podładzie geodeyzjnym przebiegu granic EPR55 WARSZAWA w rejonie gminy Ząbki,
– przekroczenie zasięgu administracyjnego władztwa Prezydenta miasta Warszawy na miasto ościenne

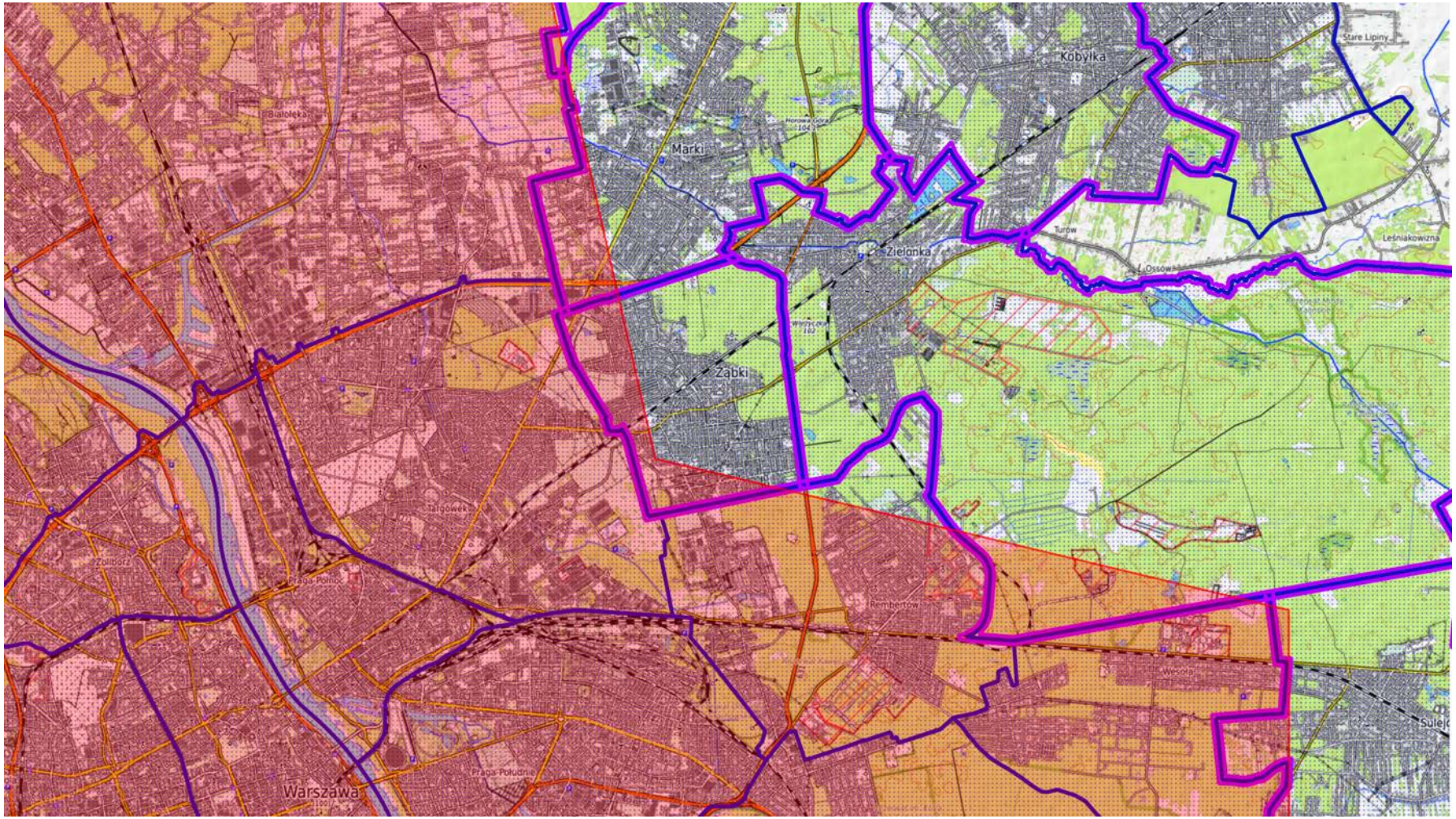

granice gmin granice miast granice projektowanej strefy R

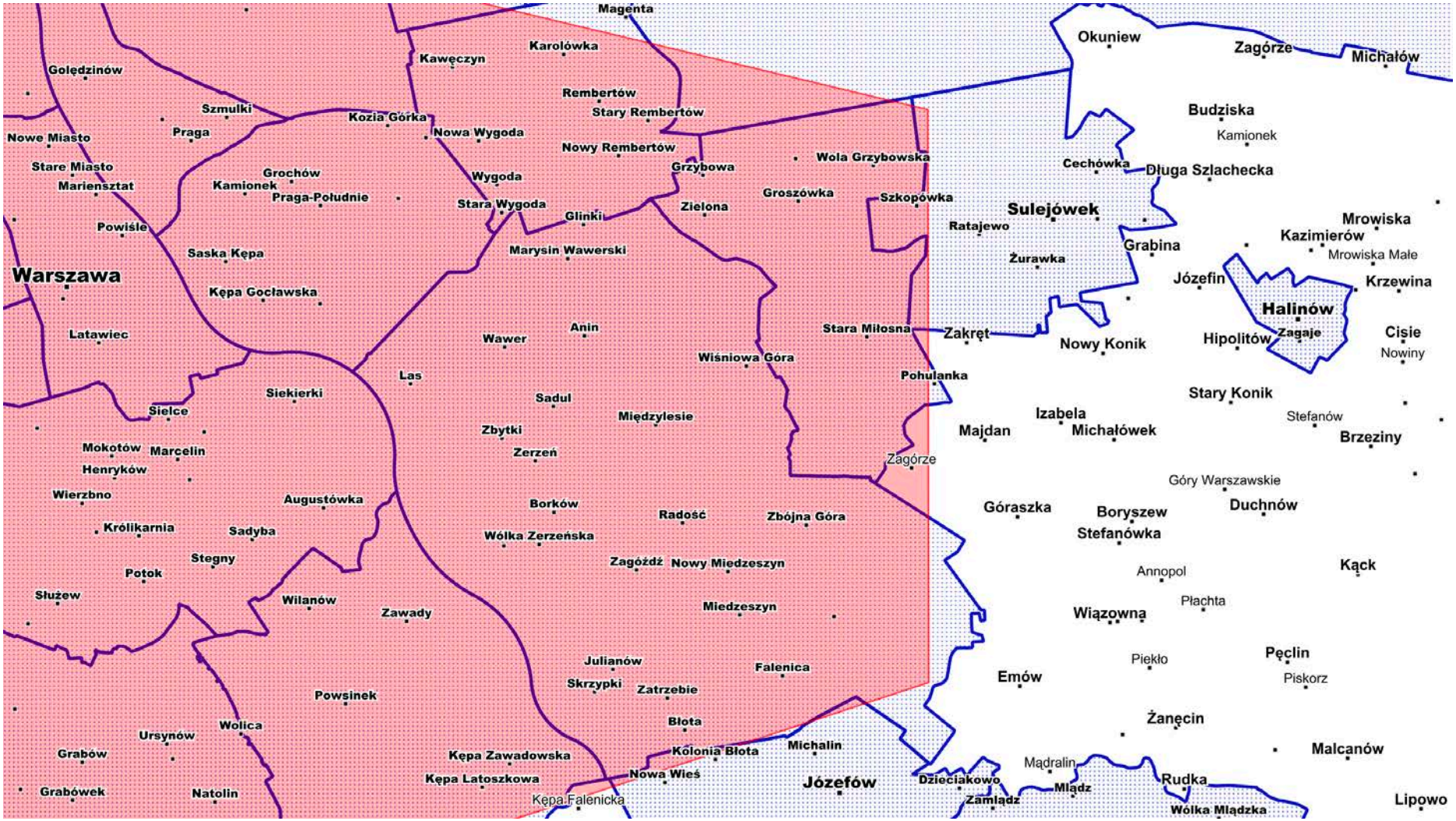

granice gmin granice miast granice projektowanej strefy R

Zał. 29 - Zobrazowanie na podładzie geodeyzjnym przebiegu granic EPR55 WARSZAWA w rejonie gminy Marki,
– przekroczenie zasięgu administracyjnego władztwa Prezydenta miasta Warszawy na miasto ościenne

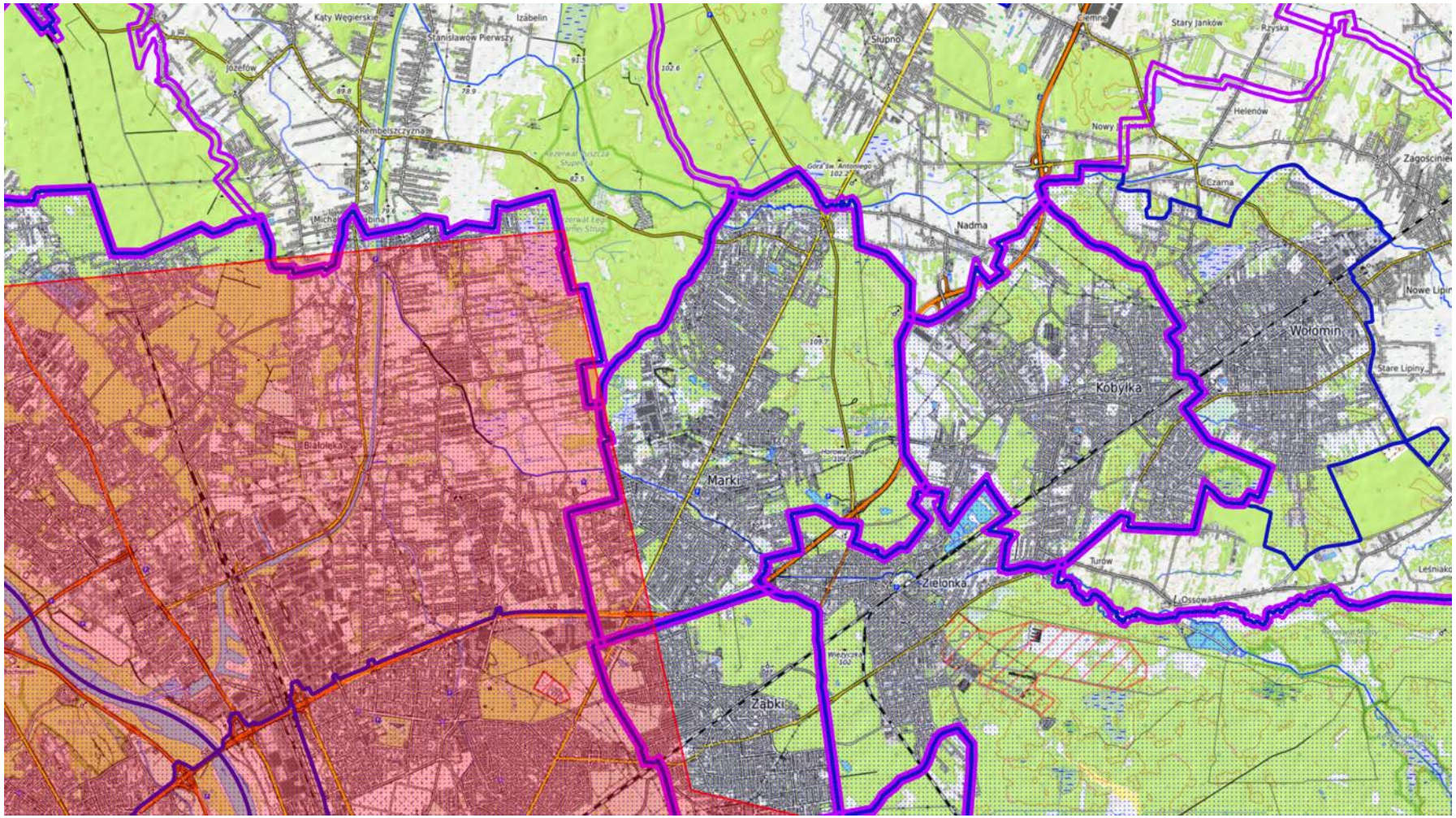

granice gmin granice miast granice projektowanej strefy R

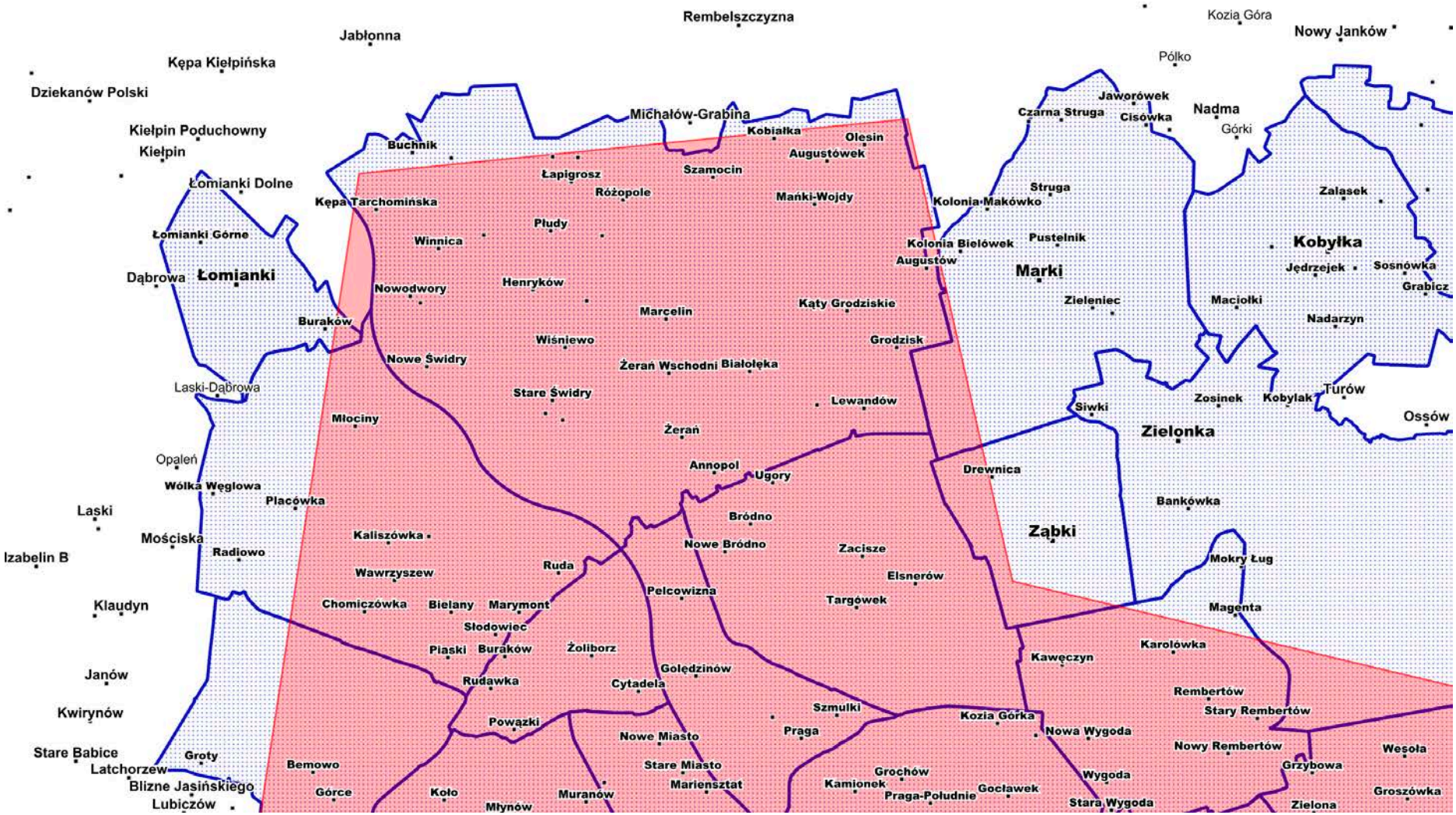

granice gmin granice miast granice projektowanej strefy R

Zał. 30 - Zobrazowanie na podładzie geodeyzjnym przebiegu granic EPR55 WARSZAWA w rejonie gminy Nieporęt,
– przekroczenie zasięgu administracyjnego władztwa Prezydenta miasta Warszawy na gminę ościenną

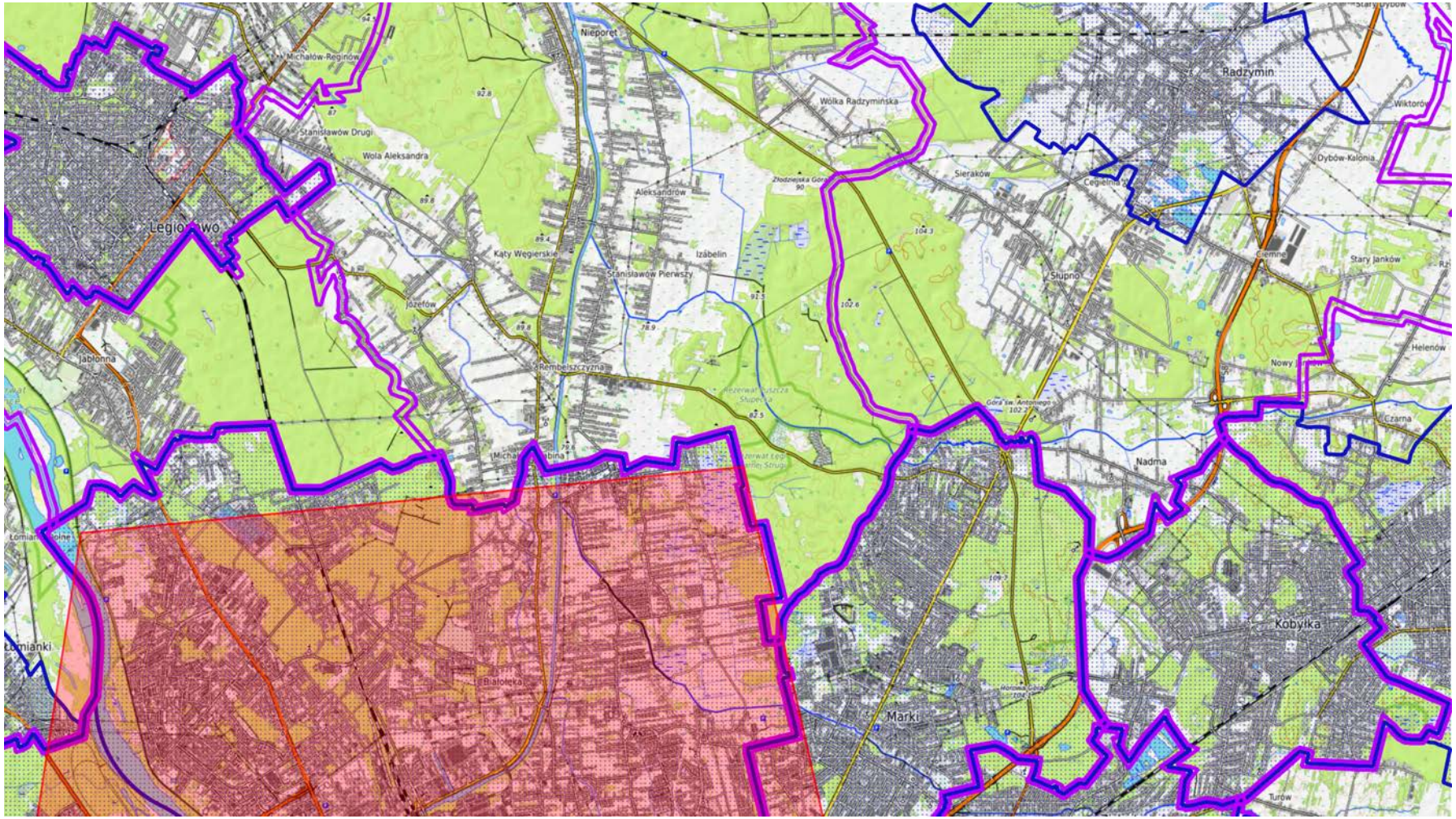

granice gmin granice miast granice projektowanej strefy R

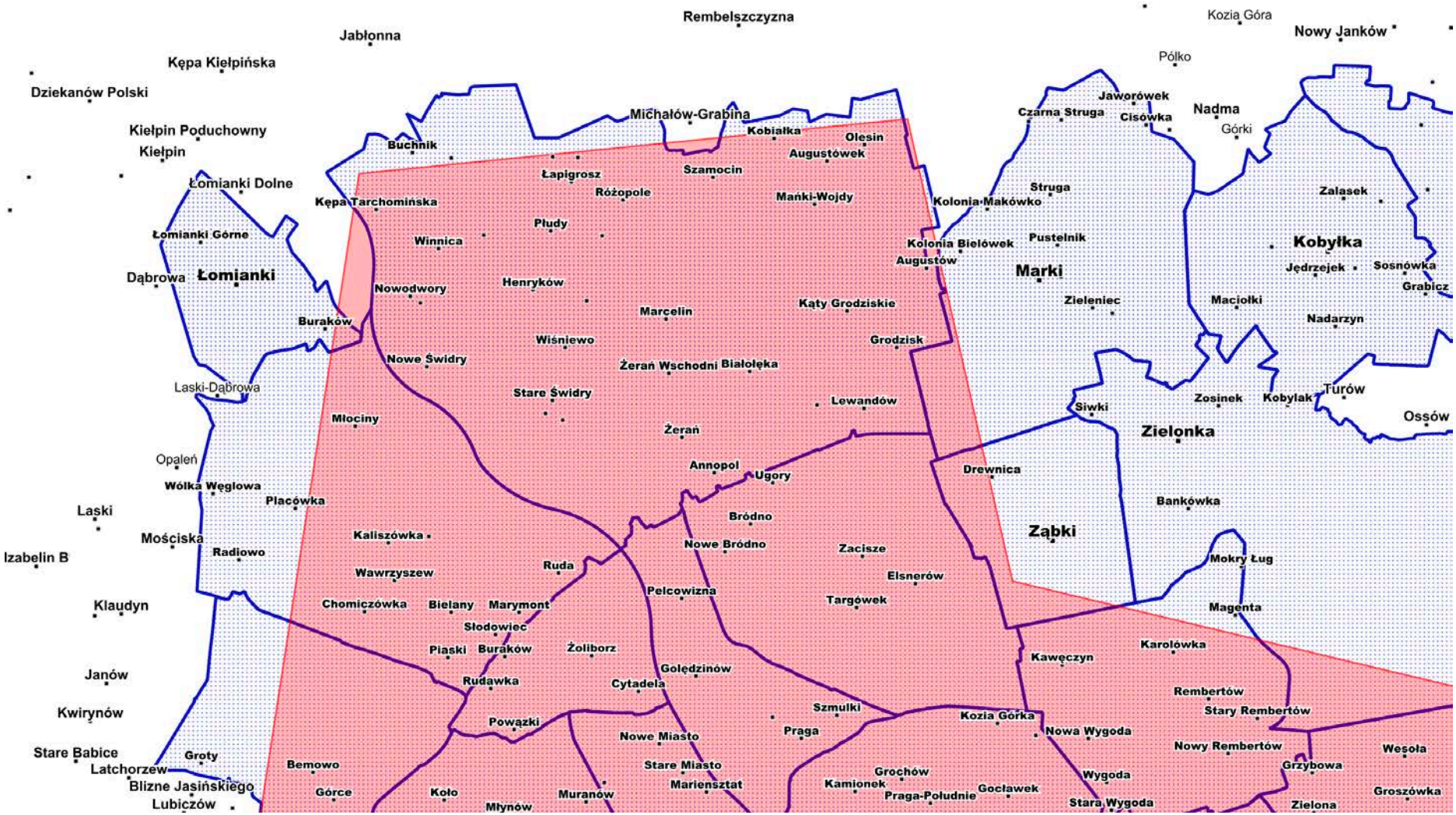

granice gmin granice miast granice projektowanej strefy R

Zał. 31 - Zobrazowanie na podładzie geodeyzjnym przebiegu granic EPR56 GDAŃSK w rejonie gminy Kolbudy,
– przekroczenie zasięgu administracyjnego władztwa Prezydenta miasta Gdańska na gminę ościenną

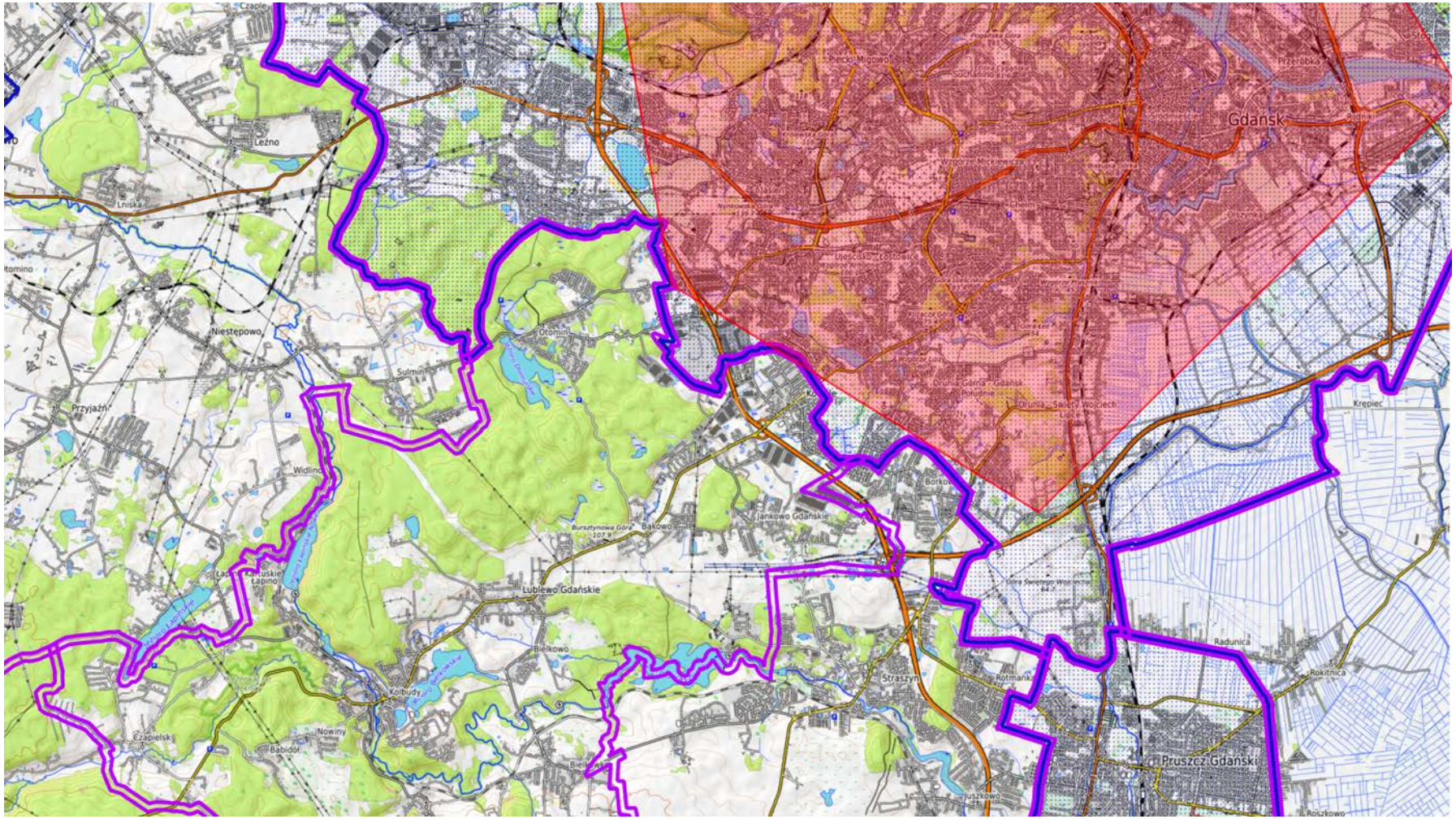

granice gmin granice miast granice projektowanej strefy R

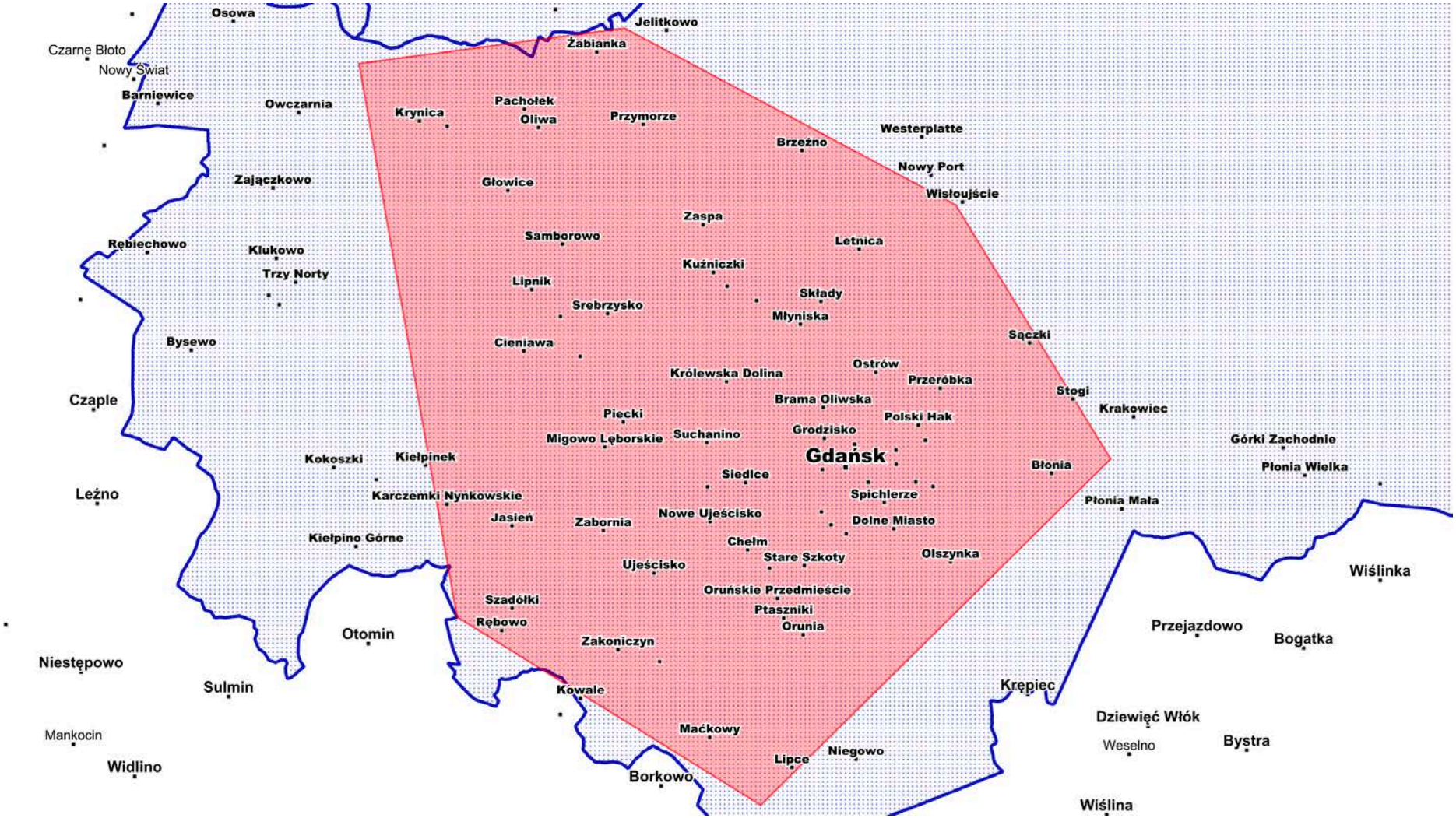

granice gmin | granice miast | granice projektowanej strefy R

Zał. 32 - Zobrazowanie na podładzie geodeyzjnym przebiegu granic EPR56 GDAŃSK w rejonie gminy Sopot,
– przekroczenie zasięgu administracyjnego władztwa Prezydenta miasta Gdańska na miasto ościenne

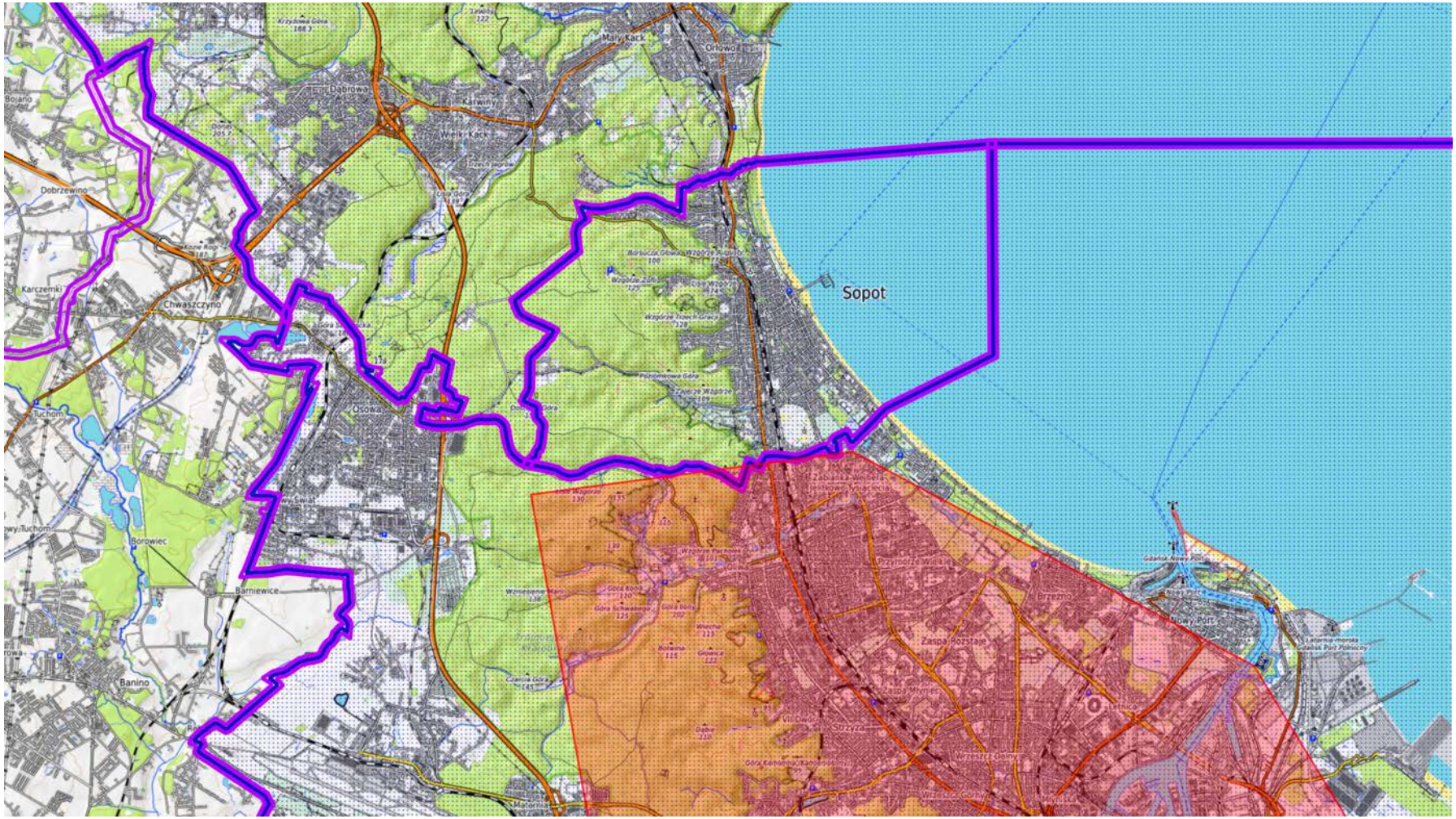

granice gmin granice miast granice projektowanej strefy R

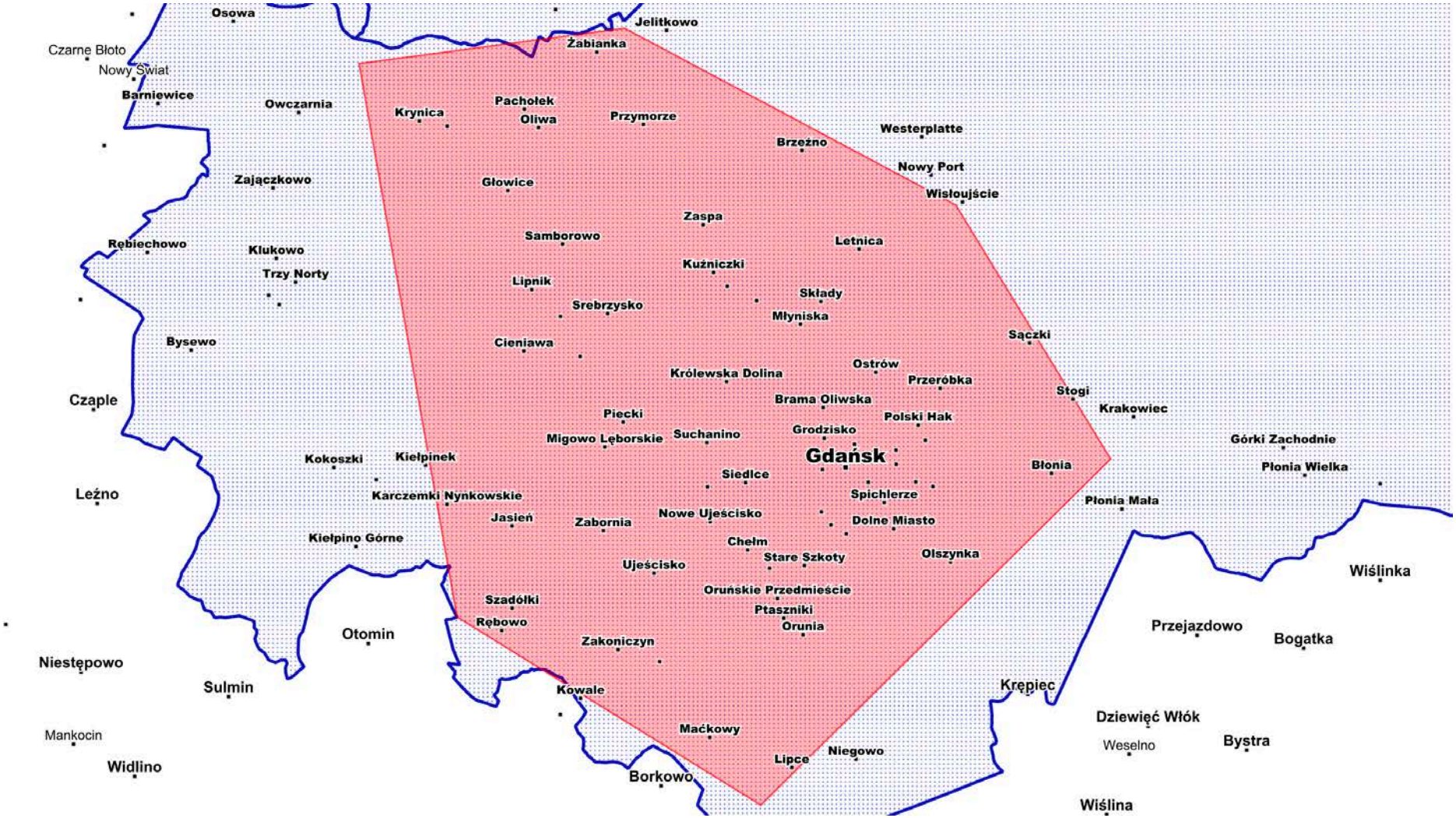

granice gmin | granice miast | granice projektowanej strefy R

Zał. 33 - Zobrazowanie na podładzie geodeyzjnym przebiegu granic EPR57 POZNAŃ w rejonie Swarzędza,
– przekroczenie zasięgu administracyjnego władztwa Prezydenta miasta Poznania na miasto ościenne

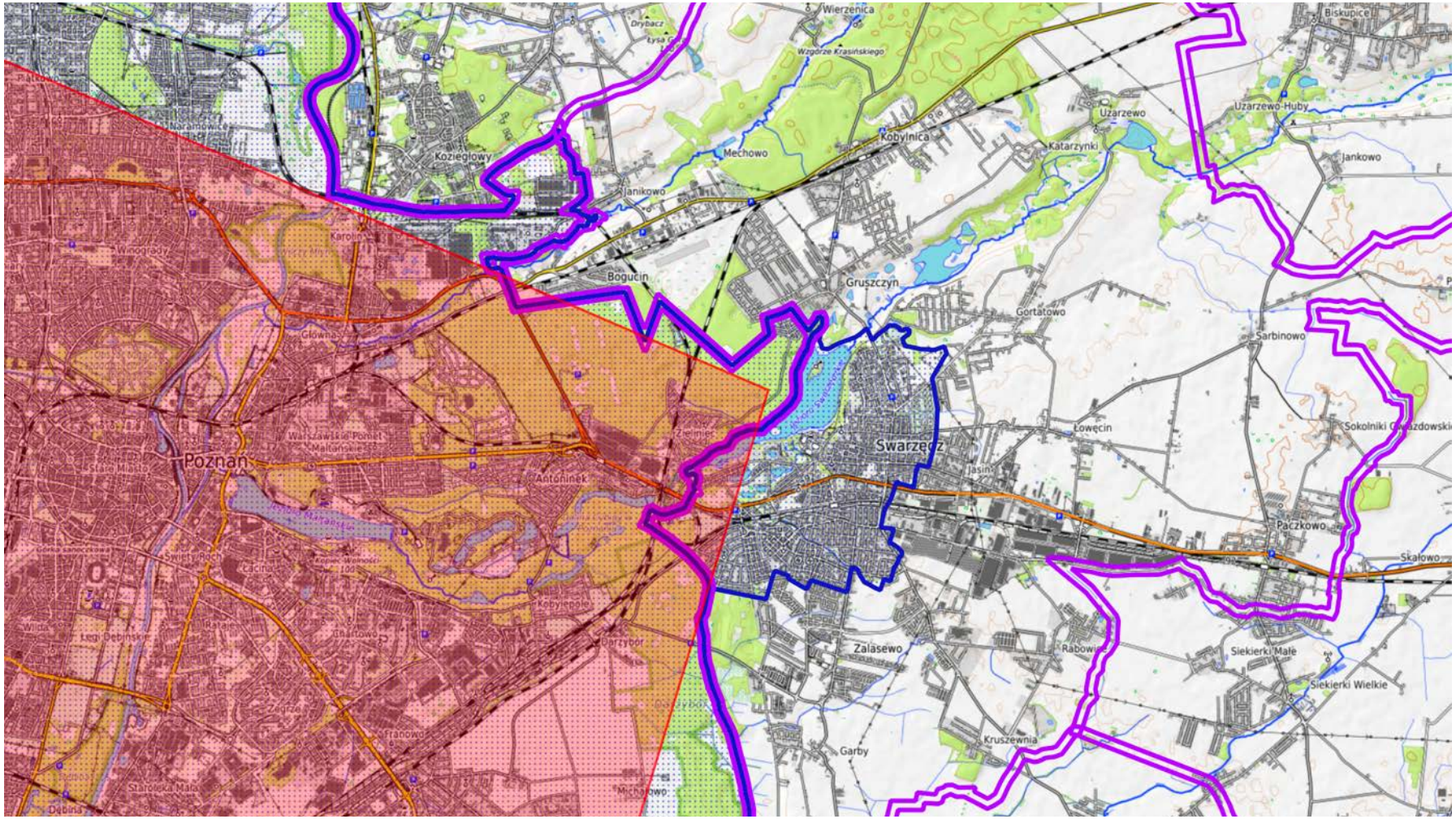

granice gmin granice miast granice projektowanej strefy R

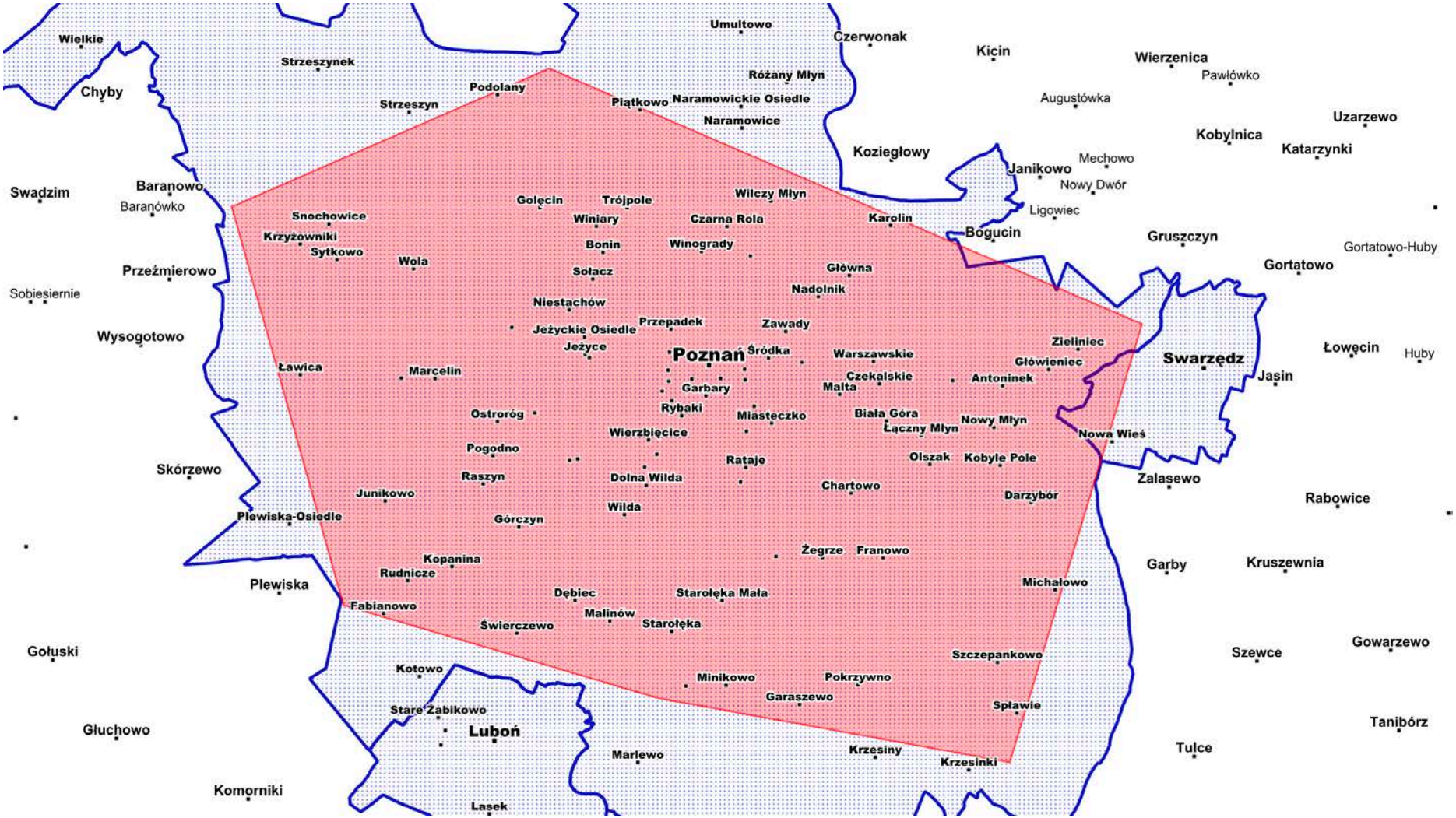

granice gmin granice miast granice projektowanej strefy R

Zał. 34 - Zobrazowanie na podładzie geodeyzjnym przebiegu granic EPR58 ŁÓDŹ w rejonie gminy Konstantynów Łódzki,
– przekroczenie zasięgu administracyjnego władztwa Prezydenta miasta Łódź na miasto ościenne

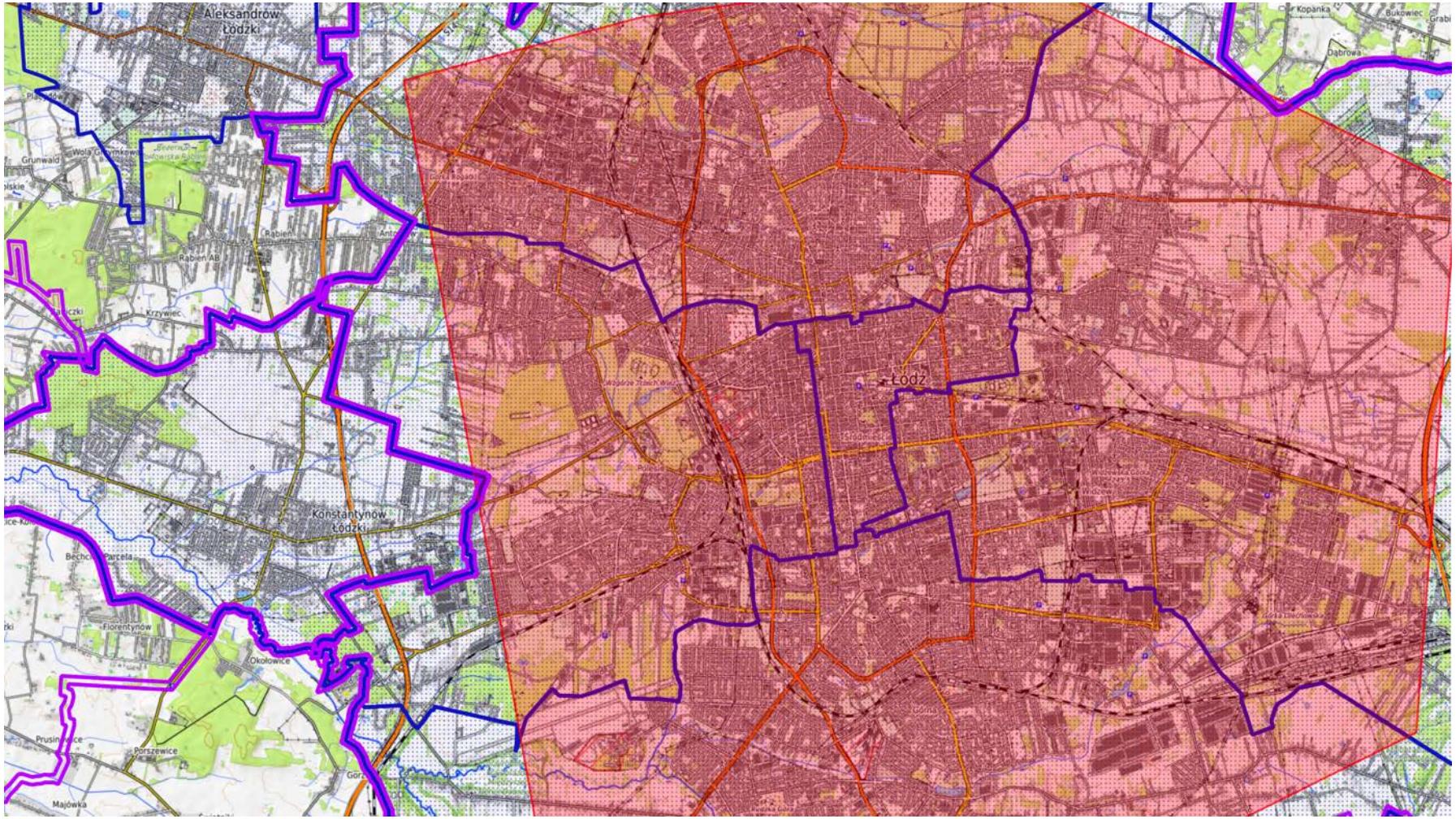

granice gmin | granice miast | granice projektowanej strefy R

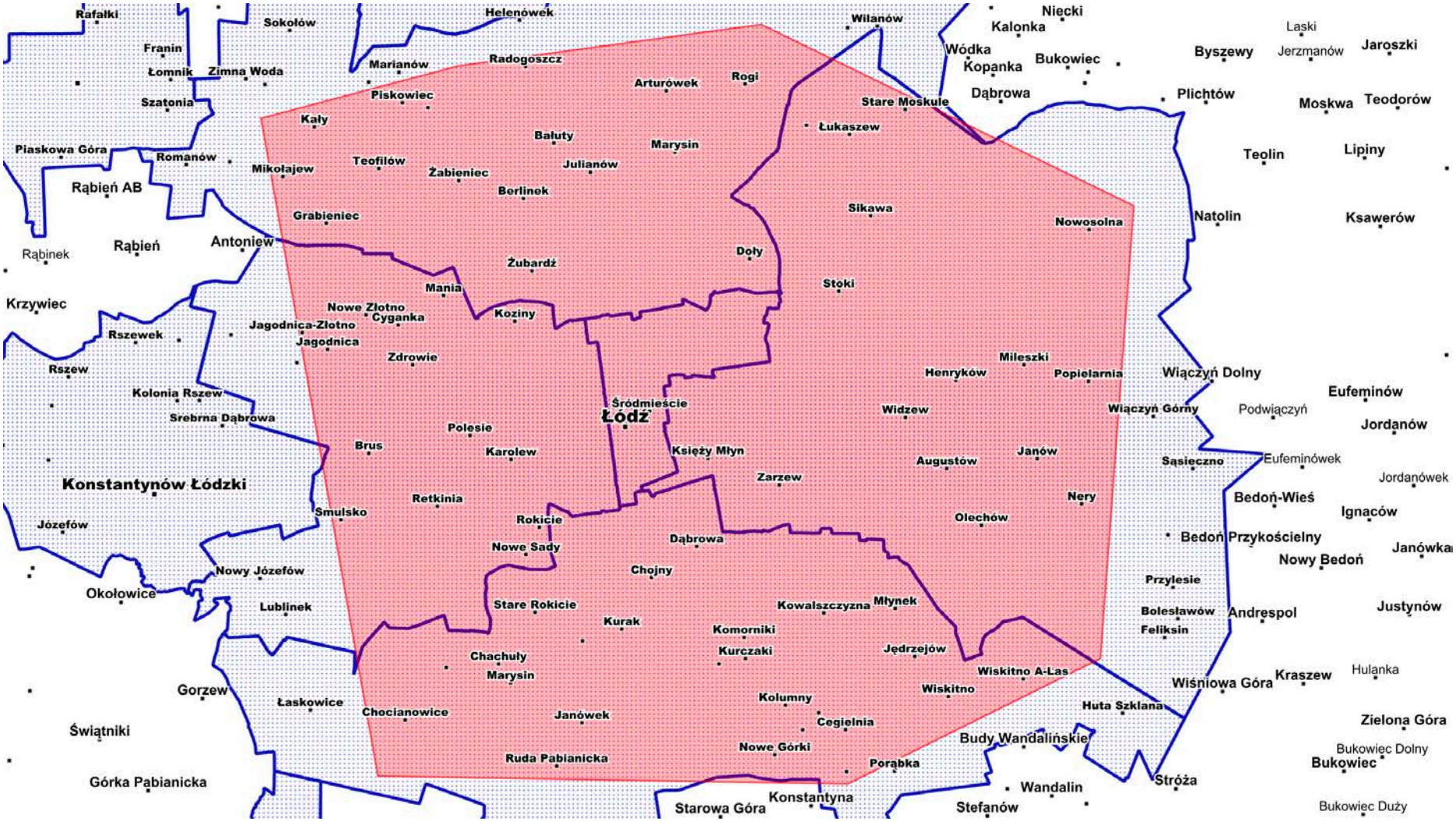

granice gmin granice miast granice projektowanej strefy R

Zał. 35 - Zobrazowanie na podładzie geodeyzjnym przebiegu granic EPR58 ŁÓDŹ w rejonie gminy Nowosolna,
– przekroczenie zasięgu administracyjnego władztwa Prezydenta miasta Łódź na gminę ościenną

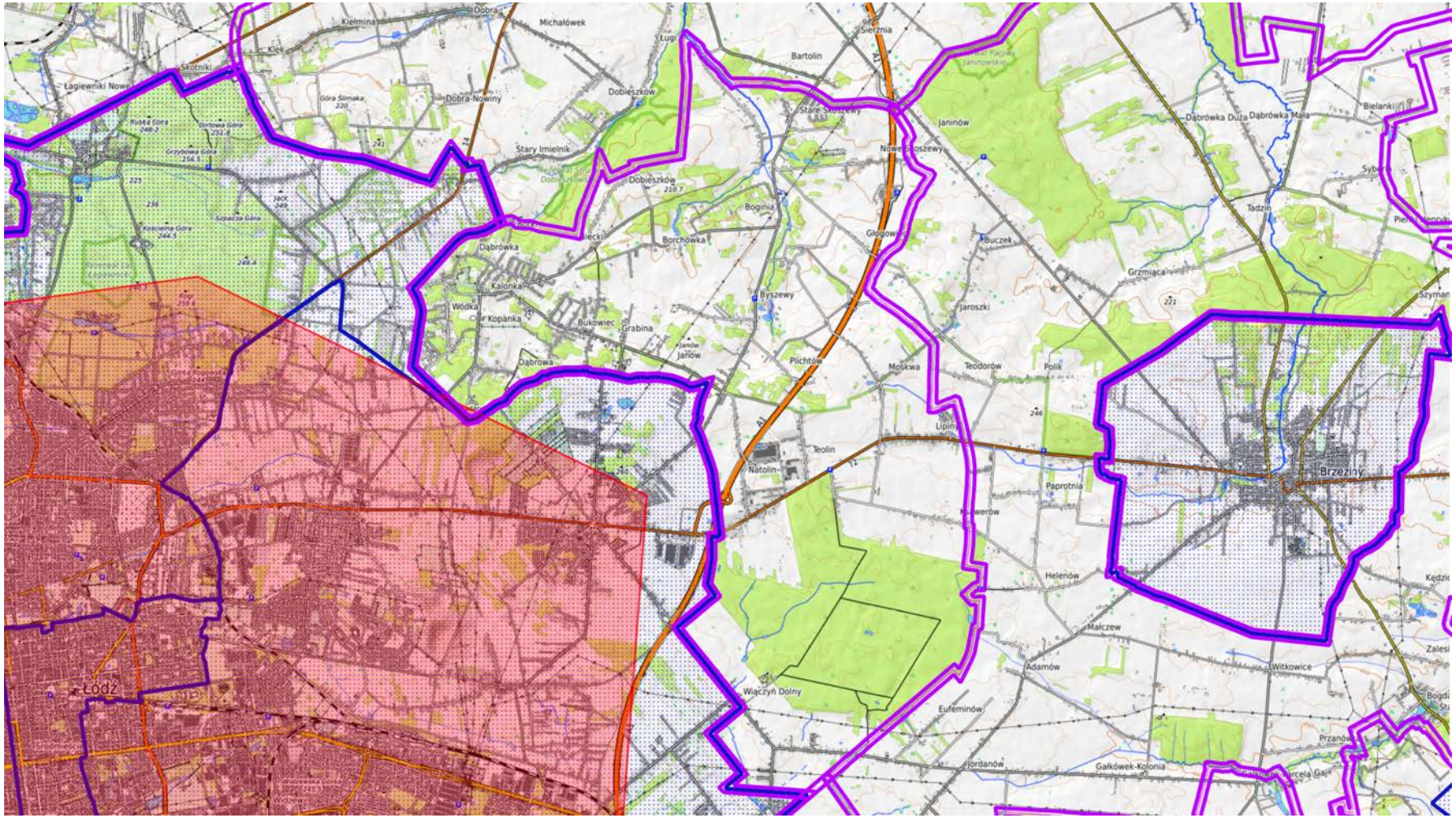

granice gmin granice miast granice projektowanej strefy R

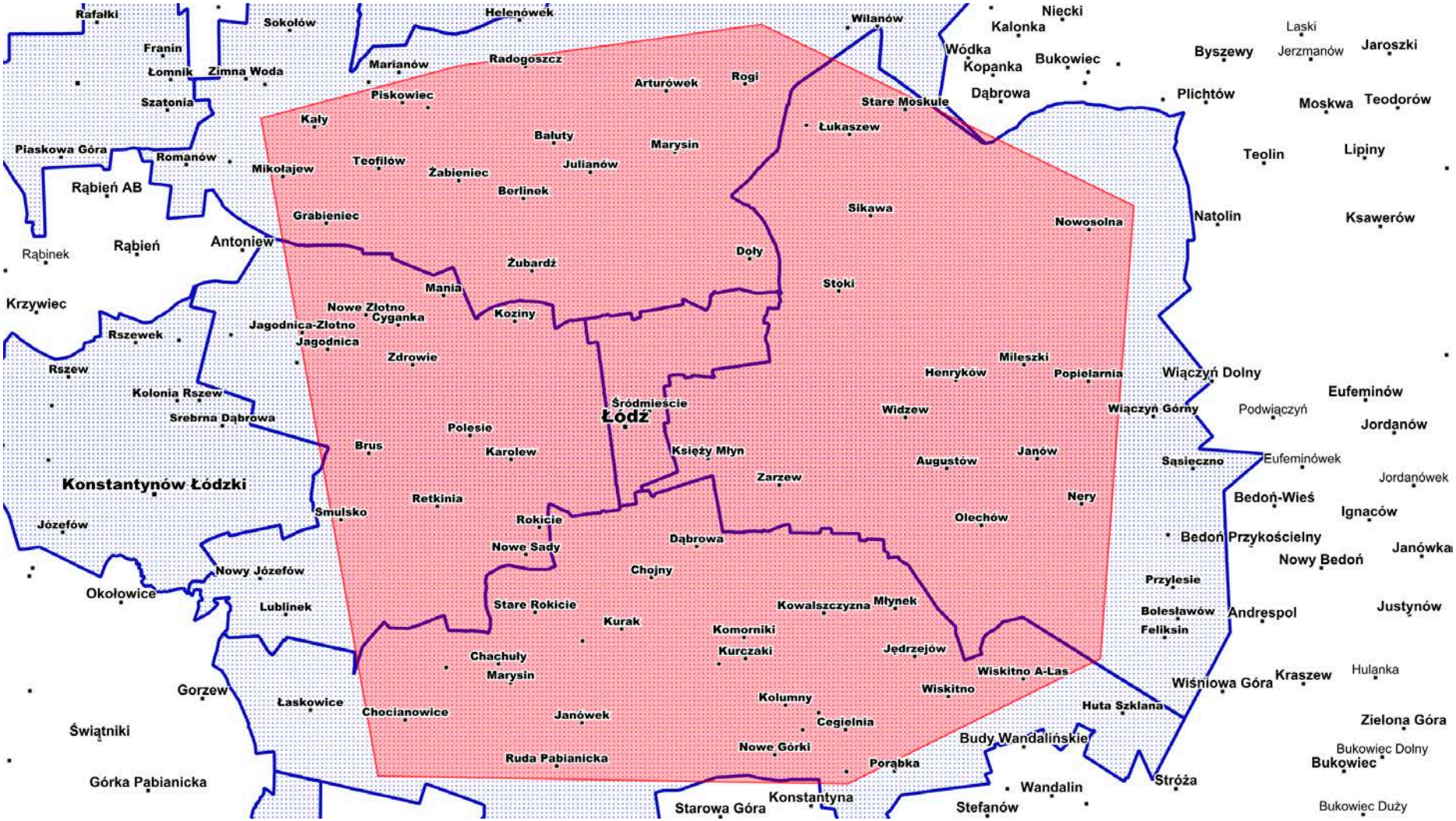

granice gmin granice miast granice projektowanej strefy R

Zał. 36 - Zobrazowanie na podładzie geodeyzjnym przebiegu granic EPR58 ŁÓDŹ w rejonie gminy Rzgów
– przekroczenie zasięgu administracyjnego władztwa Prezydenta miasta Łódź na gminę ościenną

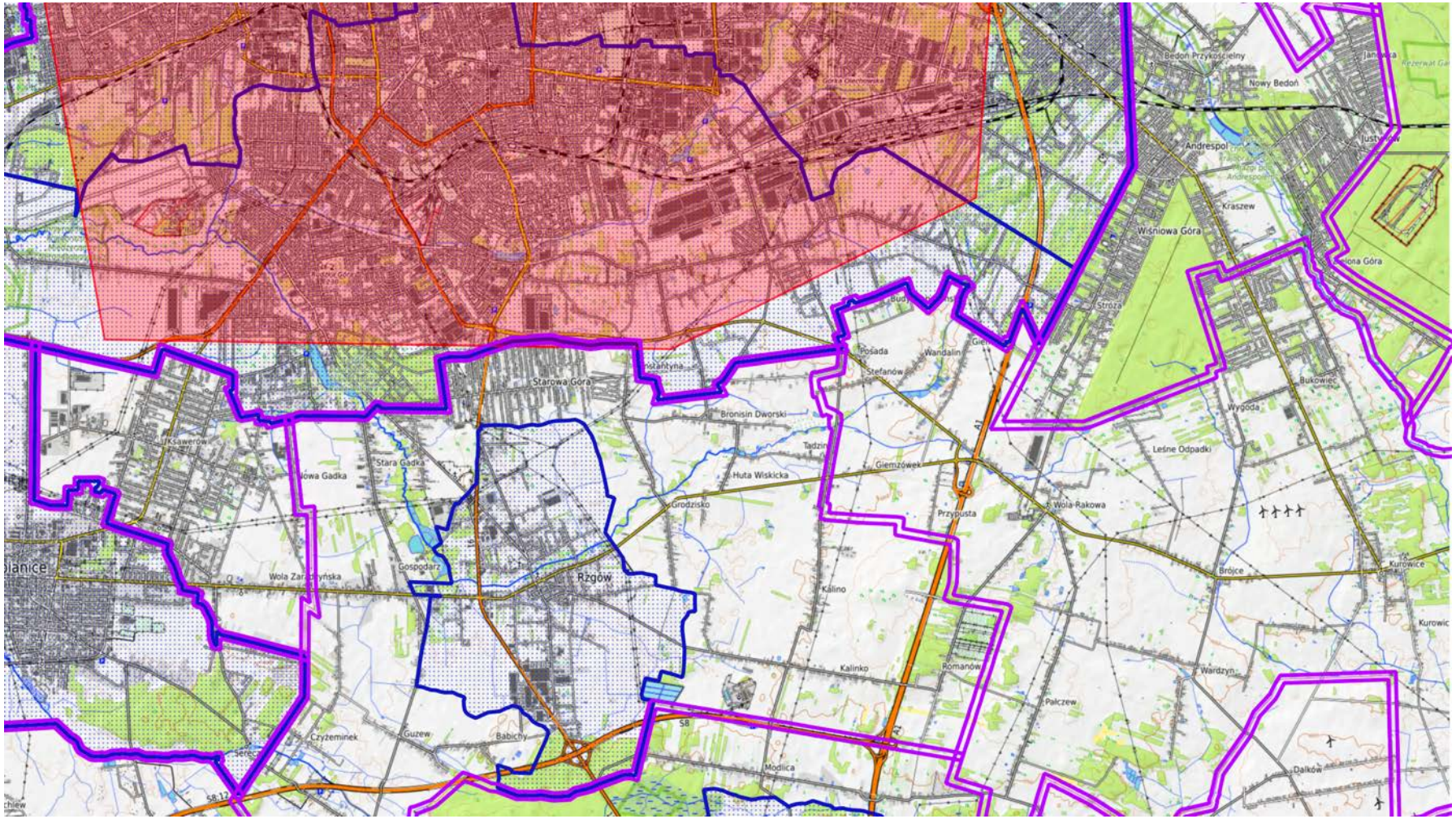

granice gmin | granice miast | granice projektowanej strefy R

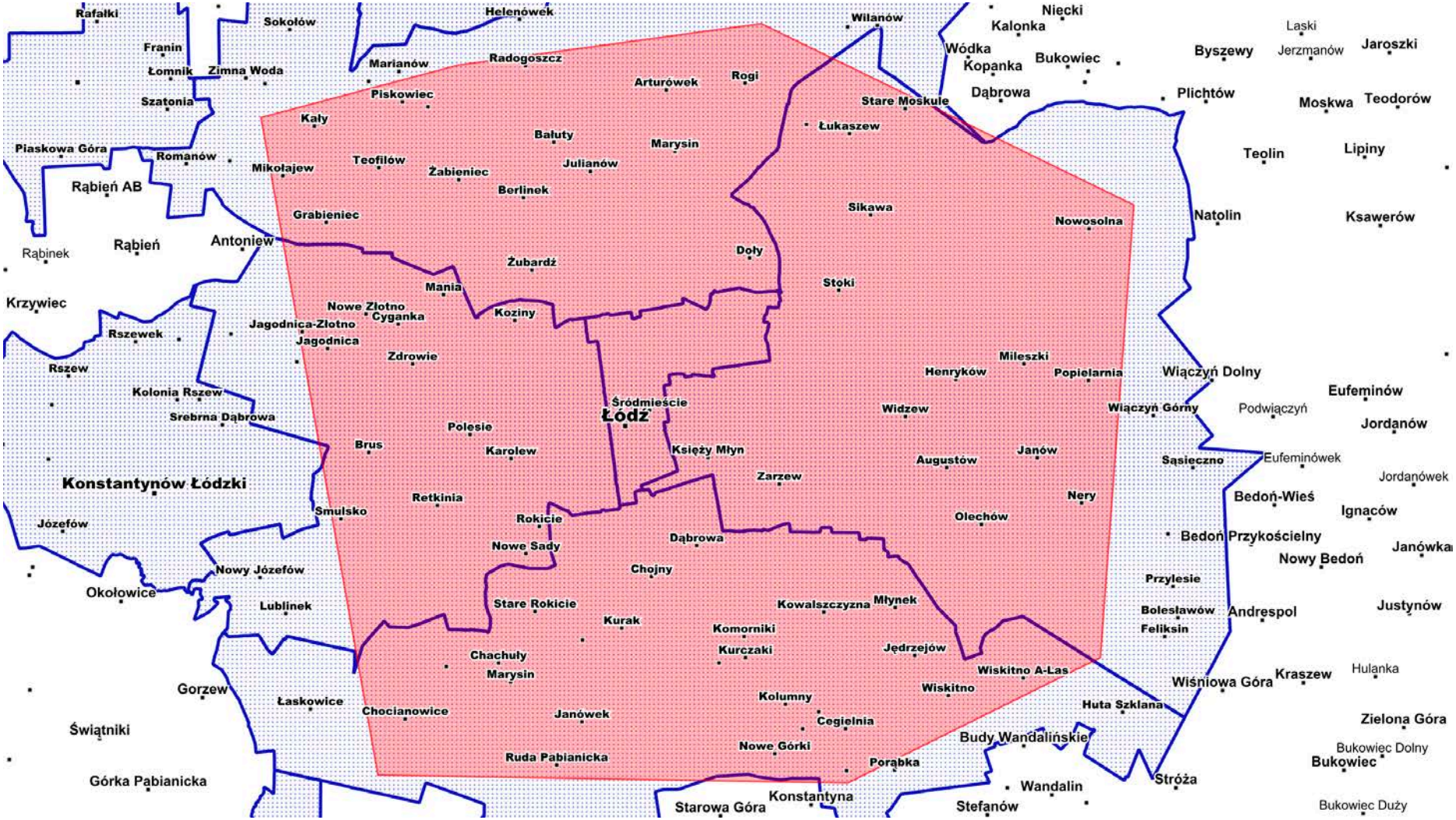

granice gmin

granice miast

granice projektowanej strefy R